


Rapport 2006:70 Bilagor

Arkeologisk undersökning

## Tåby skola

RAÅ 122 och ÖLM 1  
Tåby 6:2, 7:1 och Tåby Ljunga  
Tåby socken  
Norrköpings kommun  
Östergötlands län

Olle Hörfors





Bilaga 1 Anläggningsbeskrivningar

Bilaga 2 Gravbeskrivningar

Bilaga 3 Fyndlista

Bilaga 4 Planritningar

Bilaga 5 Profilirtningar

Då ritningarna i bilaga 4-5 är förminskade  
är skalan ca 1:30.



## Bilaga 1. Anläggningsbeskrivningar

### A1 Stolphål, dubbelt

Nivå: 38,25  
Mittkoordinat: x705,5 y113,7  
Form i plan: Rund dubbel.  
Form i profil: Skålade  
Storlek: 0,20 m diam  
Djup: 0,15 resp 0,10 m  
Fyllning: Kulturlagerinfiltrerad sand.  
Beskrivning: Två tättstående stolphålsrester. Båda skålad form.  
Fynd: -  
Analyser: -  
Plan nr: 2  
Profil nr: 11  
Foto: -  
Signatur: OH

### A2 Härd

Nivå: 38,41  
Mittkoordinat: x707,5 y115,3  
Form i plan: Oval, oregelbundna kanter  
Form i profil: Oregelbunden, rundad med nedgrävning  
Storlek: 1,55 x 1,30 m  
Djup: 0,45 m (genomsnittligt 0,24 m)  
Fyllning: Starkt sotblandad sand, skärvtenspackning.  
Beskrivning: Hård, tät packning av 0,08-0,20 m stora skärviga stenar. Starkt sotbemängd. I ena kanten fanns en regelbunden nedgrävning. 0,45 m djup och 0,40 m i diam. Samband med A7 och A32?  
Fynd: Rens: Förhistorisk keramik.  
Analyser: <sup>14</sup>C  
Plan nr: 2  
Profil nr: 11  
Foto: Sv/v, färg  
Signatur: OH

### A3 Stolphål, dubbelt

Nivå: 38,32  
Mittkoordinat: x709,7 y114,2  
Form i plan: Två stycken runda  
Form i profil: Spetsad resp rundad  
Storlek: 0,16 resp 0,15 m diam  
Djup: 0,22 resp 0,15 m  
Fyllning: Kulturlagerinfiltrerad sand, inslag av kol.  
Beskrivning: Två stolphål. Båda tydliga.  
Fynd: -  
Analyser: <sup>14</sup>C  
Plan nr: 2  
Profil nr: 11  
Foto: -  
Signatur: OH

### A4 Utgå

### A5 Se gravregistret

### A6 Härd

Nivå: 38,14  
Mittkoordinat: x706,0 y119,8  
Form i plan: Oval  
Form i profil: Oregelbunden  
Storlek: 1,20 x 0,90 m  
Djup: 0,20 m (0,30 m)  
Fyllning: Sand uppblandad med kol och kulturlagerinfiltration.  
Beskrivning: Liten härd. Visar tydliga tecken på upplösning genom infiltration, genom sanden. Tydliga ”spetsar” i botten där det ursprungliga innehållet sköljts ut.  
Fynd: Bränd lera, keramik?  
Analyser: <sup>14</sup>C  
Plan nr: 2  
Profil nr: 11  
Foto: -  
Signatur: OH

### A7 Härd

Nivå: 38,35  
Mittkoordinat: x707,6 y119,3  
Form i plan: Oval/avlång  
Form i profil: Flack/oval med ngt oregelbunden botten  
Storlek: 2,70 x 1,40 m  
Djup: 0,35 m  
Fyllning: Sot- och kolbemängd sand, skärvig sten.  
Beskrivning: Hård, fylld med tät packning i två - tre nivåer av hårt bränd och skärvig sten. På toppen ett ca 0,10 m tjockt kulturlager. Sammanvuxen med A32 genom en 0,30 m lång kanal av hårt packad lera. Sammanhang med A2, A32 och A153.  
Fynd: Lerklining, obrända ben.  
Analyser: <sup>14</sup>C (2 st)  
Plan nr: 2  
Profil nr: 11  
Foto: Sv/v (film 2), färg (film 2)  
Signatur: OH

### A8 Utgå

### A9 Härd

Nivå: 38,20  
Mittkoordinat: x709,5 y120,0  
Form i plan: Avlång  
Form i profil: Flack  
Storlek: 1,40 x 0,70 m  
Djup: 0,10 m  
Fyllning: Sotig sandjord, delvis rödbränd lera.  
Beskrivning: Härd utan skörbränd sten. Ett mindre skål-format parti utgörs enbart av bränd lera.  
Fynd: Bränd lera  
Analyser: <sup>14</sup>C  
Plan nr: 2  
Profil nr: 11  
Foto: Sv/v, färg  
Signatur: OH

### A10 Mörkfärgning

Nivå: 38,20  
Mittkoordinat: x709,3 y118,7  
Form i plan: Rund  
Form i profil: Rundat flack  
Storlek: 0,85 m diam  
Djup: 0,15 m  
Fyllning: Kulturlagerinfiltrerad sandjord.  
Beskrivning: Mörkfärgning. Troligen utvisande läget för en grop.  
Fynd: -  
Analyser: -  
Plan nr: 2  
Profil nr: 11  
Foto: Sv/v, färg  
Signatur: OH

### A11 Sotfläck

Nivå: 38,24  
Mittkoordinat: x709,4 y117,6  
Form i plan: Rund  
Form i profil: Flack  
Storlek: 0,20 m diam  
Djup: 0,04 m  
Fyllning: Sot och kolblandad sand.  
Beskrivning: Sotfläck.  
Fynd: -  
Analyser: -  
Plan nr: 2  
Profil nr: 11  
Foto: -  
Signatur: OH

### A12 Grop, stenfylld

Nivå: 38,35  
Mittkoordinat: x710,6 y120,2  
Form i plan: Oval  
Form i profil: Skålformad  
Storlek: 0,85 x 0,75 m  
Djup: 0,20 m  
Fyllning: Brun, humös sand med stenar.  
Beskrivning: I plan en mörkfärgning med 4 stenar i anl V del. När anl snittades fick den en flack, skålformad profil, innehållande stenar 0,10-0,20 m stora samt brun, humös sand. Anl tolkas som en grop, ev möjligt stolphål med stenskoning.  
Fynd: -  
Analyser: -  
Plan nr: 2  
Profil nr: 11  
Foto: -  
Signatur: TB och AC

### A13 Utgård

### A14 Stolphål?

Nivå: 38,13  
Mittkoordinat: x712,2 y119,2  
Form i plan: Rund  
Form i profil: Oregelbunden  
Storlek: 0,30 m diam  
Djup: 0,20 m  
Fyllning: Kulturinfiltrerad sand.  
Beskrivning: Stolphål, osäkert, konstig form.  
Fynd: Rens: brända ben.  
Analyser: -  
Plan nr: 2  
Profil nr: 11  
Foto: -  
Signatur: OH

### A15 Stolphål?

Nivå: 38,29  
Mittkoordinat: x711,0 y116,2  
Form i plan: Rund  
Form i profil: Rundad  
Storlek: 0,34 m diam  
Djup: 0,20 m  
Fyllning: Brun, humös sand.  
Beskrivning: Stolphål, ngt osäkert p g a formen.  
Fynd: -  
Analyser: -  
Plan nr: 2  
Profil nr: 11  
Foto: -  
Signatur: OH

### A16 Stolphål

Nivå: 38,20  
Mittkoordinat: x712,4 y116,3  
Form i plan: Rund  
Form i profil: Rundad  
Storlek: 0,22 m diam  
Djup: 0,10 m  
Fyllning: Brun, humös sand.  
Beskrivning: Stolphål? Saknar djup.  
Fynd: -  
Analyser: -  
Plan nr: 2  
Profil nr: 11  
Foto: -  
Signatur: OH

### A17 Plöjspår?

Nivå: 38,10  
Mittkoordinat: x713,7 y118,1  
Form i plan: Rund  
Form i profil: Oregelbunden  
Storlek: 0,50 m diam  
Djup: 0,15 m  
Fyllning: Kulturlagerinfiltrerad sand.  
Beskrivning: Kulturlagerrest, plöjspår?  
Fynd: -  
Analyser: -  
Plan nr: 2  
Profil nr: 11  
Foto: -  
Signatur: OH

### A18 Härd

Nivå: 38,40  
Mittkoordinat: x715,3 y118,0  
Form i plan: Oregelbunden  
Form i profil: Jämntjock  
Storlek: 2,35 x 1,60 m  
Djup: 0,14 m  
Fyllning: Sot, kol och skörbränd sten.  
Beskrivning: Ordinär härd utan ngt spec djup. Vid framrensning kunde den knytas till A20.  
Fynd: -  
Analyser: -  
Plan nr: 2  
Profil nr: 11  
Foto: -  
Signatur: TB och AC

### A19 Stolphål, stenskott

Nivå: 38,22  
Mittkoordinat: x716,4 y114,6  
Form i plan: Rund  
Form i profil: Rundad  
Storlek: 0,35 m diam  
Djup: 0,40 m  
Fyllning: Sten, kulturinfiltrerad jord.  
Beskrivning: Stolphål, tydligt. Skoning av ca 0,10 m stora stenar.  
Fynd: -  
Analyser: -  
Plan nr: 2  
Profil nr: 11  
Foto: Sv/v  
Signatur: OH

### A20 Grophus? Verksamhetsyta

Nivå: 38,27  
Mittkoordinat: x718,8 y117,0  
Form i plan: Oregelbunden  
Form i profil: Långsträckt  
Storlek: Tolkas, se planritning  
Djup: 0,10-0,20 m  
Fyllning: Lerklining, torkad lera och kol.  
Beskrivning: I plan framkom efter framrensning en oval av lerklining i centrum av mörkfärgningen. Mörkfärgningen sträcker sig S ut mot A18 (härd) och mot N smalnar anl av till en spets/rökgång med rikligt med lerklining och torkad lera på toppen samt kol strax under leran. En profil lades i N-S riktning. Då framkom en rund ugnskonstruktion i V delen.  
Fynd: Rens: keramik, flintavslag, lerklining.  
Analyser: <sup>14</sup>C  
Plan nr: 2  
Profil nr: 11  
Foto: Sv/v, färg  
Signatur: AWJ

### A21 Utgård

## A22 Stolphål

Nivå: 38,22  
Mittkoordinat: x718,7 y114,4  
Form i plan: Rund  
Form i profil: Skålformad  
Storlek: 0,20 m diam  
Djup: 0,20 m  
Fyllning: Starkt sot- och kolblandad humös sand.  
Beskrivning: Stolphål, brunnen stolpe, möjlig lutning mot SSV. Osäker.  
  
Fynd: -  
Analyser: <sup>14</sup>C  
Plan nr: 2  
Profil nr: 12  
Foto: -  
Signatur: OH och SC

## A23 Stolphål, lutande

Nivå: 38,22  
Mittkoordinat: x718,7 y113,5  
Form i plan: Rund  
Form i profil: Spetsig  
Storlek: 0,30 m diam  
Djup: 0,18 m  
Fyllning: Brun, humös sand.  
Beskrivning: Lutande stolphål, lutning mot N.  
Fynd: -  
Analyser: -  
Plan nr: 2  
Profil nr: 12  
Foto: -  
Signatur: OH

## A24 Mörkfärgning

Nivå: -  
Mittkoordinat: x721,9 y114,9  
Form i plan: Oregelbunden  
Form i profil: -  
Storlek: 1,75 x 0,50 m  
Djup: -  
Fyllning: -  
Beskrivning: Mörkfärgning med rikligt innehåll av lerklining, liknande den närliggande A20. Samband? Ej snittad.  
  
Fynd: Rens: bränd lera  
Analyser: -  
Plan nr: 4  
Profil nr: -  
Foto: -  
Signatur: TB och AC

## A25 Lergrop

Nivå: 38,24  
Mittkoordinat: x719,5 y113,9  
Form i plan: Avlång  
Form i profil: Flackt rundad (skålformad)  
Storlek: 0,95 m diam  
Djup: 0,40 m  
Fyllning: Lera resp lerblandad sand.  
Beskrivning: Flackt rundad utbredning av ren lera i toppen av anl. Lerblandad sand, bildar skålformad grop. Grop efter lertäkt? Lera bildar naturlig mark.  
  
Fynd: Järnutfällning  
Analyser: -  
Plan nr: -  
Profil nr: 12  
Foto: -  
Signatur: OH och SC

## A26a Stolphål

Nivå: 38,34  
Mittkoordinat: x724,0 y113,2  
Form i plan: Rund  
Form i profil: Spetsig  
Storlek: 0,20 m diam  
Djup: 0,30 m  
Fyllning: Brun, humös sand.  
Beskrivning: Stolphål, ca 0,30 m djupt, mindre sten i botten av hålet, lite större stenar (0,10-0,15 m) längst upp vid hålet. I plan syntes de större stenarna i en ring. I profil framkom en ordinär spetsig nedgrävning med tydlig avgränsning.  
  
Fynd: -  
Analyser: -  
Plan nr: 4  
Profil nr: 12  
Foto: Sv/v, färg  
Signatur: SC

## A26b Kokgrop

Nivå: 38,32  
Mittkoordinat: x723,2 y113,4  
Form i plan: Avlång  
Form i profil: Skålformad  
Storlek: 0,85 x 0,38 m  
Djup: 0,41 m  
Fyllning: Bestående av 0,10-0,30 m stora stenar och mörkfärgad sand.  
Beskrivning: Anl består av en packning av stora stenar (0,10-0,30 m). Kol- och sotfärgad botten, fläckar. Anl tolkas som en kokgrop.  
  
Fynd: Ett bränt ben.  
Analyser: -  
Plan nr: 4  
Profil nr: 12  
Foto: -  
Signatur: SC



## A27-28b Se gravregistret

## A29-30 Utgå

### A31 Stolphål?

Nivå: 38,22  
Mittkoordinat: x706,7 y118,2  
Form i plan: Rund  
Form i profil: Spetsad  
Storlek: 0,20 m diam  
Djup: 0,15 m  
Fyllning: Brun, humös sand.  
Beskrivning: Stolphålsbotten? Rundad profil med spets.  
Fynd: Brända ben mitt i anl.  
Analyser: -  
Plan nr: 2  
Profil nr: 12  
Foto:  
Signatur: OH

### A32 Nedgrävning

Nivå: 38,30  
Mittkoordinat: x709,1 y115,7  
Form i plan: Rund  
Form i profil: Oregelbunden, rundad  
Storlek: 0,54 m diam  
Djup: 0,22 m  
Fyllning: Kulturlager, enstaka lerklining.  
Beskrivning: Nergrävning innehållande kulturlager, enstaka lerklining.  
Fynd: -  
Analyser: -  
Plan nr: 2  
Profil nr: 12  
Foto: -  
Signatur: OH

## A33 Utgå

### A34 Stolphål, stenskott

Nivå: 38,28  
Mittkoordinat: x710,0 y116,2  
Form i plan: Rund  
Form i profil: Rundad  
Storlek: 0,28 m diam  
Djup: 0,26 m  
Fyllning: Brun, humös sand.  
Beskrivning: Stolphål, stensatt, tydligt.  
Fynd: -  
Analyser: -  
Plan nr: 2  
Profil nr: 12  
Foto: Sv/v, färg  
Signatur: OH

### A35 Nedgrävning? Mörkfärgning

Nivå: 38,32  
Mittkoordinat: x709,0 y113,3  
Form i plan: Rund  
Form i profil: Flackt rundad.  
Storlek: 0,40 m diam  
Djup: 0,14 m  
Fyllning: Kulturinfiltrerad sand.  
Beskrivning: Nedgrävning innehållande kulturlager.  
Fynd: -  
Analyser: -  
Plan nr: -  
Profil nr: 12  
Foto: -  
Signatur: OH

## A36 Utgå

### A37 Stolphål, stenskott

Nivå: 38,32  
Mittkoordinat: x711,0 y114,8  
Form i plan: Avlång (rund)  
Form i profil: Rundad  
Storlek: 0,64 m diam  
Djup: 0,22 m  
Fyllning: Sot, kol, kulturinfiltrerad sand.  
Beskrivning: Grop med kulturlager, i centrum av gropan ett stenskott stolphål innehållande sot och kol. Delvis mycket stora kolbitar bevarade. Enstaka bitar bränd lera.  
Fynd: -  
Analyser: <sup>14</sup>C  
Plan nr: 2  
Profil nr: 12  
Foto: Sv/v, färg  
Signatur: OH

### A38 Stolphål

Nivå: 38,22  
Mittkoordinat: x711,8 y114,1  
Form i plan: Rund  
Form i profil: Spetsad  
Storlek: 0,25 m diam  
Djup: 0,30 m  
Fyllning: Kulturinfiltrerad sand.  
Beskrivning: Tydligt spetsat stolphål.  
Fynd: -  
Analyser: -  
Plan nr: 2  
Profil nr: 12  
Foto: -  
Signatur: OH

### A39 Grop, stenfylld, kokgrop?

Nivå: 38,40  
Mittkoordinat: x712,2 y111,2  
Form i plan: Rund  
Form i profil: Rundad  
Storlek: 0,38 m diam  
Djup: 0,32 m  
Fyllning: Brun, humös sand.  
Beskrivning: Liten grop fylld med eldpåverkade stenar i direkt anslutning till härd A201. Samband?  
Kokgrop?  
Fynd: -  
Analyser: -  
Plan nr: -  
Profil nr: 12  
Foto: Sv/v, färg  
Signatur: OH

### A40 Stolphål

Nivå: 38,39  
Mittkoordinat: x713,8 y112,2  
Form i plan: Rund  
Form i profil: Skålformad  
Storlek: 0,35 m diam  
Djup: 0,20 m  
Fyllning: Överst lera, under kulturinfiltrerad sand.  
Beskrivning: Stolphål. Två skikt, överst 0,1m lera. Under kulturinfiltrerad sand. Relativt rak bottenprofil.  
Fynd: -  
Analyser: -  
Plan nr: 2  
Profil nr: 12  
Foto: Sv/v  
Signatur: OH

### A41 Stolphål, stenskott

Nivå: 38,22  
Mittkoordinat: x715,1 y113,5  
Form i plan: Rund  
Form i profil: Rundad  
Storlek: 0,45 m diam  
Djup: 0,35 m  
Fyllning: I toppen lera, i botten kulturinfiltrerad sand.  
Beskrivning: Stolphål, stenskott. 0,15 m tjock lera över ett lager stenar, vilka markerar gränsen mot kulturlagret. Alternativt stenfylld grop.  
Fynd: Kwartsspån  
Analyser: -  
Plan nr: 2  
Profil nr: 12  
Foto: Sv/v  
Signatur: OH

### A42 Käpphål?

Nivå: 38,35  
Mittkoordinat: x714,7 y112,1  
Form i plan: Rund  
Form i profil: Flack med ev käpphål  
Storlek: 0,80 m (0,10 m)  
Djup: 0,10 m (0,30 m)  
Fyllning: Brun, humös sand.  
Beskrivning: Flack utbredning av brun humös sand. Otydligt, möjligt käpphål i mitten.  
Fynd: -  
Analyser: -  
Plan nr: 2  
Profil nr: 12  
Foto: -  
Signatur: OH

### A43 Stolphål

Nivå: 38,35  
Mittkoordinat: x714,5 y109,6  
Form i plan: Rund  
Form i profil: Skålformad  
Storlek: 0,30 m diam  
Djup: 0,20 m  
Fyllning: Sot och kol.  
Beskrivning: Nedbrunnen stolpe, fyllning nästan enbart bestående av sot och kol. Dokumenterad i förundersökning.  
Fynd: -  
Analyser: <sup>14</sup>C  
Plan nr: 2  
Profil nr: -  
Foto: -  
Signatur: OH

## A44-45 Utgård

## A46 Se gravregistret

## A47 Kulturlagerrest?

Nivå: -  
Mittkoordinat: x717,5 y106,4  
Form i plan: Avlång  
Form i profil: -  
Storlek: 1,25 x 3,75 m  
Djup: -  
Fyllning: -  
Beskrivning: Vägglinje? Jfr A58 och A311. Ej snittad.  
Fynd: -  
Analyser: -  
Plan nr: -  
Profil nr: -  
Foto: -  
Signatur: TB och AC

## A48 Utgård

## A49 Stolphål, stenskott

Nivå: 38,32  
Mittkoordinat: x721,8 y107,1  
Form i plan: Rund  
Form i profil: Skålformad  
Storlek: 0,12 m diam  
Djup: 0,18 m  
Fyllning: Brun, humös sand.  
Beskrivning: Stolphål, stenskott, tydlig likhet med A50.  
Fynd: -  
Analyser: -  
Plan nr: 4  
Profil nr: 12  
Foto: -  
Signatur: OH

## A50 Stolphål

Nivå: 39,20  
Mittkoordinat: x722,9 y106,6  
Form i plan: Rund  
Form i profil: Skålformad  
Storlek: 0,16 m diam  
Djup: 0,14 m  
Fyllning: Brun, humös sand.  
Beskrivning: Litet stolphål. Observera likheten med A49.  
Fynd: Lerklining  
Analyser: -  
Plan nr: 4  
Profil nr: 12  
Foto: -  
Signatur: OH

## A51 Stolphål

Nivå: 38,21  
Mittkoordinat: x723,1 y108,1  
Form i plan: Rund  
Form i profil: Spetsig  
Storlek: 0,20 m diam  
Djup: 0,19 m  
Fyllning: Brun, humös sand.  
Beskrivning: Spetsigt stolphål, aningen lutning.  
Fynd: -  
Analyser: -  
Plan nr: 4  
Profil nr: 12  
Foto: -  
Signatur: OH

## A52 Käpphål?

Nivå: 38,30  
Mittkoordinat: x720,4 y108,4  
Form i plan: Rund  
Form i profil: Spetsig  
Storlek: 0,15 m diam  
Djup: 0,18 m  
Fyllning: Sandig humös. Otydliga gränser. Flammor av ljusare sand.  
Beskrivning: Kan ev vara en rot.  
Fynd: -  
Analyser: -  
Plan nr: 2  
Profil nr: 12  
Foto: -  
Signatur: HP

## A53-54 Utgård

## A55 Stolphål?

Nivå: 38,35  
Mittkoordinat: x720,2 y107,7  
Form i plan: Rund  
Form i profil: Oregelbunden  
Storlek: 0,50 m diam  
Djup: 0,20 m  
Fyllning: Sandig humös (som ploggången). Två rundade fördjupningar, den djupaste i valen (0,20 m).  
Beskrivning: Har i profil distinkta gränser efter en av stenarna intill A5, som transporterats av plogen. Mycket osäker anl, troligen stenyft, men ligger i linje med A48 och A220, och finns därför ännu med. Möjligtvis kan den V fördjupningen utgöra ett säkert stolphål/käpphål.  
Fynd: -  
Analyser: -  
Plan nr: 2  
Profil nr: 12  
Foto: -  
Signatur: HP

### A56 Stolphål, stenskott

Nivå: 38,21  
Mittkoordinat: x727,0 y105,9  
Form i plan: Rund  
Form i profil: Rundad  
Storlek: 0,35 m diam  
Djup: 0,22 m  
Fyllning: Brun, humös sand.  
Beskrivning: I plan syntes en rund mörkfärgning med sten i ytan. I profil ett tydligt stolphål. Ligger strax innanför vägglinjen A58.  
Fynd: -  
Analyser: -  
Plan nr: 4  
Profil nr: 12  
Foto: -  
Signatur: TB och AC

### A57 Utgård

### A58 Vägglinje

Nivå: S delen: 38,65  
N delen: 38,29  
Ö delen: 38,30  
Mittkoordinat: x726,3 y106,5 / x730,5 y100,7  
Form i plan: Hästskoformad  
Form i profil: -  
Storlek: Ca 1,30 m br vägglinje.  
Djup: Varierande (tunt).  
Fyllning: Brun, humös sand.  
Beskrivning: Endast fragmentariskt bevarad linje av humusrik, brun sand (torvrest?) Linjen bildar en hästskoliknande figur. Detta tolkades i fält som rester efter ett hus med torvväggar. Detta får betraktas som osäkert då bevaringsgraden var låg.  
Fynd: -  
Analyser: -  
Plan nr: 4  
Profil nr: 12  
Foto: -  
Signatur: OH

### A59 Kåpphål

Nivå: 38,05  
Mittkoordinat: x709,2 y126,5  
Form i plan: Rund  
Form i profil: Rundad  
Storlek: 0,25 m diam  
Djup: 0,12 m  
Fyllning: Brun, humös sand.  
Beskrivning: I plan en 0,25 m stor rund mörkfärgning. I profil syntes en tydlig, rundad nedgrävning i den sterila sanden.  
Fynd: -  
Analyser: -  
Plan nr: 2  
Profil nr: 12  
Foto: Sv/v, färg  
Signatur: AWJ

### A60 Kåpphål

Nivå: 38,06  
Mittkoordinat: x710,4 y125,9  
Form i plan: Rund  
Form i profil: Rundad (flack)  
Storlek: 0,25 m diam  
Djup: 0,12 m  
Fyllning: Brun, humös sand.  
Beskrivning: I plan en 0,25 m stor rund mörkfärgning. I profil en otydlig nedgrävning i den sterila sanden, med inslag av röd sand mot botten.  
Rötter?  
Fynd: -  
Analyser: -  
Plan nr: 2  
Profil nr: 12  
Foto: Sv/v, färg  
Signatur: AWJ

### A61 Se gravregistret

### A62 Kokgrop?

Nivå: 38,29  
Mittkoordinat: x712,0 y122,5  
Form i plan: Oval  
Form i profil: Oregelbundet skålformad  
Storlek: 0,40 x 0,60 m  
Djup: 0,36 m  
Fyllning: Stenar 0,10-0,25 m stora, packade i en grop med humös sand. Stenarna eld-påverkade.  
Beskrivning: I plan en oval stenansamling, 0,05-0,20 m stora skörbrända och naturstenar. I profil en oregelbundet skålformad, stenfylld grop. Stenarna 0,06 m. Anl är av samma typ som A122.  
Fynd: Rens: förhistorisk keramik och bränd lera  
Analyser: -  
Plan nr: 2  
Profil nr: 12  
Foto: Sv/v, färg  
Signatur: AWJ

### A63 Se gravregistret

### A64 Osäker anläggning

Nivå: 38,12  
Mittkoordinat: x713,8 y124,2  
Form i plan: Oval  
Form i profil: Oregelbunden  
Storlek: 0,30 x 0,40 m  
Djup: ca 0,16 m  
Fyllning: Brun, humös sand med inslag av steril sand, marmorerad mot botten.  
Beskrivning: I plan en oval mörkfärgning. I profilen en nedgrävning med osäkra kanter och diffus botten. Osäker anl. Rötter?  
Fynd: -  
Analyser: -  
Plan nr: 2  
Profil nr: 13  
Foto: -  
Signatur: AWJ

### A65 Stolphål?

Nivå: 38,12  
Mittkoordinat: x715,0 y123,6  
Form i plan: Rund  
Form i profil: Spetsig  
Storlek: 0,20 m diam  
Djup: 0,34 m  
Fyllning: Brun, humös sand. Nedre delen svagt flammig av ljusare sand.  
Beskrivning: I plan en rund mörkfärgning. I profil en tydlig nedgrävning.  
Fynd: Rens: brända ben, sintrad sand?  
Analyser: -  
Plan nr: 2  
Profil nr: 13  
Foto: -  
Signatur: AWJ

### A66 Se gravregistret

### A67 Utgå

### A68 Stolphål?

Nivå: 38,15  
Mittkoordinat: x716,5 y121,8  
Form i plan: Oval  
Form i profil: Skålformad  
Storlek: 0,30 x 0,40 m  
Djup: 0,22 m  
Fyllning: Centralt i anl överst ett 0,06 m tjockt lager med humös lera, med osäker begränsning mot botten, övergår i humös sand med inslag av steril sand/flammigt.  
Beskrivning: I plan en oval mörkfärgning med ljusare, humös lera i centrum. I profil en skålformad, tydlig nedgrävning som mot botten får flammiga inslag av steril sand. Som A63, men ej lika tydlig gräns mellan den humösa leran och den humösa sanden. Anl tycks luta mot N.  
Fynd: Förhistorisk keramik.  
Analyser: -  
Plan nr: 2  
Profil nr: 13  
Foto: -  
Signatur: AWJ

### A69 Mörkfärgning, sotfläck

Nivå: 38,09  
Mittkoordinat: x717,8 y124,3  
Form i plan: Oregelbunden  
Form i profil: Flack, skålformad  
Storlek: 0,80 x 1,00 m  
Djup: 0,10 m  
Fyllning: Humös, sotig sand.  
Beskrivning: I plan en oregelbunden mörkfärgning. I profil en flackt skålformad nedgrävning med tydliga avgränsningar. För att uttröna sambandet med A125 lades ytterligare ett snitt mellan anl i N-S riktning. De visade sig vara samma anl.  
Fynd: nat järn  
Analyser: -  
Plan nr: 2  
Profil nr: 13  
Foto: -  
Signatur: AWJ

### A70 Stolphål

Nivå: 38,14  
Mittkoordinat: x717,0 y120,5  
Form i plan: Rund  
Form i profil: Spetsig  
Storlek: 0,20 m diam  
Djup: 0,18 m  
Fyllning: Brun, humös sand med enstaka inslag av sot.  
Beskrivning: I plan en rund mörkfärgning. I profil en tydlig, spetsig nedgrävning i sterilen.  
Fynd: -  
Analyser: -  
Plan nr: 2  
Profil nr: 13  
Foto: -  
Signatur: AWJ

### A75 Stolphål?

Nivå: 38,15  
Mittkoordinat: x719,2 y123,2  
Form i plan: Oval  
Form i profil: Oregelbundet skålformad  
Storlek: 0,75 x 0,30 m  
Djup: 0,18 m  
Fyllning: Brun, humös sand.  
Beskrivning: I plan en oval mörkfärgning. I profil en tydlig skålformad nedgrävning i anl N del. Mot S "flackar" anl ut. N delen av anl kan vara ett stolphål.  
Fynd: -  
Analyser: -  
Plan nr: 2  
Profil nr: 13  
Foto: -  
Signatur: AWJ och AC

### A71 Se gravregistret

### A72 Käpphål?

Nivå: 38,11  
Mittkoordinat: x718,5 y122,5  
Form i plan: Rund  
Form i profil: Flack skålform  
Storlek: 0,14 m diam  
Djup: 0,06 m  
Fyllning: Brun, humös sand.  
Beskrivning: I plan en rund mörkfärgning. I profil en flackt skålformad nedgrävning med tydliga avgränsningar mot sterilen.  
Fynd: -  
Analyser: -  
Plan nr: 2  
Profil nr: 13  
Foto: -  
Signatur: AWJ och AC

### A76 Utgård

### A77 Nergrävning?

Nivå: 38,08  
Mittkoordinat: x720,2 y123,1  
Form i plan: Oregelbunden  
Form i profil: Oregelbunden  
Storlek: 0,75 x 1,10 m  
Djup: ca 0,24 m  
Fyllning: Brun, humös sand, delvis infiltrerad av sterilen.  
Beskrivning: I plan en oregelbunden mörkfärgning. I profil en otydlig nedgrävning med delvis infiltrerad steril sand.  
Fynd: -  
Analyser: -  
Plan nr: 2  
Profil nr: 13  
Foto: -  
Signatur: AWJ och AC

### A73 Utgård

### A74 Stolphål

Nivå: 38,16  
Mittkoordinat: x718,8 y121,2  
Form i plan: Rund  
Form i profil: Skålformad  
Storlek: 0,20 m diam  
Djup: 0,23 m  
Fyllning: Brun, humös sand.  
Beskrivning: I plan framkom en rund mörkfärgning. I profil syntes en tydlig nedgrävning, som lutade mot S.  
Fynd: -  
Analyser: -  
Plan nr: 2  
Profil nr: 13  
Foto: -  
Signatur: AWJ och AC

### A78 Stolphål, ev två stycken

Nivå: 38,12  
Mittkoordinat: x720,9 y121,4  
Form i plan: Oregelbunden  
Form i profil: Södra: rundad  
Norra: rundad  
Storlek: 1,00 x 1,75 m  
Djup: Södra: ca 0,14 m  
Norra: 0,36 m  
Fyllning: Brun, humös sand. Den N nedgrävningen har ett lager med infiltrerad steril mot botten.  
Beskrivning: I plan en oregelbunden mörkfärgning. Under snittning dök en hårnål upp i anl NÖ del. I profil framkom 2 st nedgrävningar. Den S med diffus avgränsning mot botten. Den N med tydlig avgränsning mot sterilen. Framför allt den N verkar som ett tydligt stolphål. Ev även den S.  
Fynd: -  
Analyser: -  
Plan nr: 4  
Profil nr: 13  
Foto: Sv/v, färg  
Signatur: AWJ

### A79-81 Se gravregistret

### A82 Stolphål?

Nivå: 38,21  
Mittkoordinat: x722,7 y119,5  
Form i plan: Rund  
Form i profil: Flackt rundad  
Storlek: 0,28 m diam  
Djup: 0,08 m  
Fyllning: Brun, humös sand.  
Beskrivning: I plan rund mörkfärgning. I profil en flackt rundad, men tydlig, nedgrävning i steril sand. Möjligen botten på ett stolphål.  
Fynd: -  
Analyser: -  
Plan nr: 4  
Profil nr: 13  
Foto: -  
Signatur: AWJ

### A83 Utgå

### A84 Stolphål?

Nivå: 38,14  
Mittkoordinat: x724,2 y122,5  
Form i plan: Oregelbunden  
Form i profil: Flack (stolphålet skålformat)  
Storlek: 0,38 m diam  
Djup: 0,14 m (stolphålet)  
Fyllning: Humös sand i själva stolphålet.  
Beskrivning: I plan en oregelbunden mörkfärgning. I profil en flack nedgrävning med otydlig begränsning. I anl Ö del framkom dock en tydligare nedgrävning med fyllning av humös sand. Nedgrävningen hade en skålformad form med tydliga kanter som begränsade den mot omgivningen. Troli- gen ett stolphål. I sterilen fanns koncentrationer med korroderad järnslag?  
Fynd: Rens: Förhistorisk keramik, järnfragment/ järnslag.  
Analyser: -  
Plan nr: 4  
Profil nr: 13  
Foto: -  
Signatur: AWJ

### A85 Se gravregistret

### A86 Mörkfärgning, nedgrävning

Nivå: 38,25  
Mittkoordinat: x725,6 y118,5  
Form i plan: Oval  
Form i profil: Flackt skålformad  
Storlek: 0,60 x 0,78 m  
Djup: 0,18 m  
Fyllning: Brun, humös sand med rikligt med mindre sten.  
Beskrivning: I plan en oval mörkfärgning. I profil framträdde en flackt skålformad nedgrävning med tydlig avgränsning mot sterilen.  
Fynd: -  
Analyser: -  
Plan nr: 4  
Profil nr: 13  
Foto: -  
Signatur: AWJ

### A87 Stolphål ovanpå sotfläck

Nivå: 38,24  
Mittkoordinat: x726,0 y119,4  
Form i plan: Oval  
Form i profil: Skålformad  
Storlek: 0,40 x 0,48 m  
Djup: 0,16 m  
Fyllning: Humös sand i själva stolphålet. Humös sand med sotinblandning i lagret under stolphålet.  
Beskrivning: I plan en oval mörkfärgning. I profil framträdde en skålformad nedgrävning med tydliga kanter. Under nedgrävningen fanns en 0,16 x 0,70 m stor sotlins (humös sand med sotinblandning). I sotlinsen påträffades en keramikskärva. Stolphålet är nedgrävt i sotlagret.  
Fynd: I fyllningen: förhistorisk keramik.  
Analyser: -  
Plan nr: 4  
Profil nr: 13  
Foto: -  
Signatur: AWJ

### A88 Stolphål

Nivå: 38,24  
Mittkoordinat: x726,1 y118,9  
Form i plan: Rund  
Form i profil: Rundad  
Storlek: 0,30 m diam  
Djup: 0,13 m  
Fyllning: Humös sand.  
Beskrivning: I plan en rund mörkfärgning strax V om A87. I profil en rundad nedgrävning med tydlig avgränsning mot omgivande steril sand.  
Fynd: -  
Analyser: -  
Plan nr: 4  
Profil nr: 13  
Foto: -  
Signatur: AWJ

### A89 Grophus? Verksamhetsyta/avfallsgrop

Nivå: 38,22  
Mittkoordinat: x726,7 y116,8  
Form i plan: Oregelbunden  
Form i profil: Skålformad  
Storlek: 2,25 x 3,50 m  
Djup: 0,42 m  
Fyllning: Humös sand med småsten/grus. Diffus gräns mot lagret under som bestod av humös sand med inslag av steril. I botten mjäla.  
Beskrivning: I plan en mörkfärgning. I profil en skålformad nedgrävning. Inga stolphål syntes i profil 1. Vandrade med profilen mot N för att leta efter ev stolphål. I anl V del kom en diffus nedgrävning (som ritades, profil 2) fylld med humös sand och sten i botten. Se anläggningsplanen var profilen lades. Endast enstaka bränd lera kom i fyllningen. Tog ett jordprov mot botten av lager 1 i profil 1.  
Fynd: Avbanning: flintskrapa (bränd lera).  
Ytrens: brons, järn, vinklat.  
Analyser: Makro  
Plan nr: 4  
Profil nr: 13  
Foto: Sv/v, färg  
Signatur: AWJ

### A90 Härd? Grop

Nivå: 38,22  
Mittkoordinat: x729,3 y 117,7  
Form i plan: Oval  
Form i profil: Flackt skålformad med rundad grop och djup skålformad nedgrävning  
Storlek: 1,25 x 1,50 m  
Djup: 0,44 m (vägglinjen).  
Fyllning: Sandig humös med skörbränd och naturlig sten.  
Beskrivning: I plan ett ca 0,10 m lager sandig humös med rikligt med sten, övervägande skörbränd, dock ej ngn tydlig packning. Stenstorlek 0,06-0,10 m. Ingen sot eller kol. Lagret tydligt omrört/genomplöjt. I profil en flackt skålformad grop med skärvsten. I V delen en grop ca 0,40 m djup fylld med sand med humös inblandning. I Ö delen, delvis utanför den i plan markerade mörkfärgningen/härden?, framkom en tydlig vägglinje fylld med humös sand. Mot botten mörknade fyllningen. Jordprov togs ur den mörka fyllningen. Anl låg i ett område som var genomplöjt i sterilen, och hade tydliga plogspår, så även i det intilliggande huset.  
Fynd: Avbanning: slagg (ej metall, glasartad)  
Analyser: <sup>14</sup>C bulk, för litet prov  
Makro  
Plan nr: 4  
Profil nr: 13  
Foto: -  
Signatur: AWJ



## A91 Utgå

### A92 Mörkfärgning, stolphål

Nivå: 38,12  
Mittkoordinat: x729,2 y122,1  
Form i plan: Oval  
Form i profil: Djup skål  
Storlek: 0,27 x 0,21 m  
Djup: 0,26 m  
Fyllning: Brungrå, humös sand.  
Beskrivning: Djupt stolphål.  
Fynd: -  
Analyser: -  
Plan nr: 4  
Profil nr: 13  
Foto: -  
Signatur: EM

### A93 Mörkfärgning + flat sten, ev stolphål för rak stolpe, stenskott

Nivå: 38,12  
Mittkoordinat: x730,4 y121,9  
Form i plan: Oregelbundet rund  
Form i profil: Skålad  
Storlek: 0,54 x 0,50 m  
Djup: 0,28 m  
Fyllning: Flat sten 0,40 x 0,23 m, brun humös sand. Hållighet under stenen, ytterligare sten 0,26 x 0,26 m, kolflagor under den.  
Beskrivning: När stora stenen lyftes var enbart Ö sidan brun humös, V sidan steril, i SÖ sidan framkom en 0,26 x 0,26 m stor sten som var flat och lutade snett mot SÖ. Kan ha stöttat en snedställd stolpe.  
Fynd: -  
Analyser: -  
Plan nr: -  
Profil nr: 13  
Foto: -  
Signatur: EM

### A94 Stolphål

Nivå: 38,14  
Mittkoordinat: x730,2 y120,8  
Form i plan: Rund  
Form i profil: Djup skål  
Storlek: 0,30 m diam  
Djup: 0,48 m  
Fyllning: Brun, humös sand.  
Beskrivning: I plan syntes en mörkfärgning. I profil framträdde ett brett och djupt stolphål, dock ngt diffust.  
Fynd: -  
Analyser: -  
Plan nr: -  
Profil nr: 13  
Foto: -  
Signatur: TB och AC

## A95 Härd (saknar skörbränd sten)

Nivå: 38,19  
Mittkoordinat: x730,2 y120,2  
Form i plan: Oval  
Form i profil: Flack  
Storlek: 0,70 x 0,40 m  
Djup: 0,16 m  
Fyllning: Svagt markerad genomfiltrerad härd med inslag av sot och kol.  
Beskrivning: Se fyllning.  
Fynd: -  
Analyser: -  
Plan nr: -  
Profil nr: 13  
Foto: -  
Signatur: TB och AC

## A96 Utgå

### A97 Stolphål

Nivå: 38,12  
Mittkoordinat: x733,1 y116,4  
Form i plan: Rund  
Form i profil: Spetsig  
Storlek: 0,16 m diam.  
Djup: 0,20 m  
Fyllning: Brun, humös sand.  
Beskrivning: I plan en rund mörkfärgning. I profil en tydlig, spetsig nedgrävning. Mot botten ett diffust lager med inslag av steril sand.  
Fynd: -  
Analyser: -  
Plan nr: 4  
Profil nr: 13  
Foto: -  
Signatur: AWJ

## A98 Utgå

### A99 Mörkfärgning, sotfläck

Nivå: 38,24  
Mittkoordinat: x735,6 y114,9  
Form i plan: Oregelbundet rundad  
Form i profil: Flack  
Storlek: 0,70 m diam  
Djup: 0,10 m  
Fyllning: Grå, sotig, hårdpackad sand med enstaka skörbrända stenar.  
Beskrivning: I plan syntes en mörkfärgning innehållande lerklining. I profil framträdde anl snarare som en liten upphöjning. Anl saknade djup.  
Fynd: Lerklining  
Analyser: -  
Plan nr: 4  
Profil nr: 14  
Foto: -  
Signatur: EM

## A100 Utgård

### A101 Nedgrävning

Nivå: 38,13  
Mittkoordinat: x733,4 y117,7  
Form i plan: Oval  
Form i profil: Oregelbunden  
Storlek: 0,50 x 0,34 m  
Djup: 0,15 m  
Fyllning: Mjåla med humös inblandning.  
Beskrivning: I plan oval form med skarp kant mot steril sand. I profil två spetsiga nedgrävningar som hänger ihop. Torkat till stenhård, "betongliknande" klump av solen. Verkar inte ha ngt samband med omgivande anl.  
Fynd: -  
Analyser: -  
Plan nr: 4  
Profil nr: 14  
Foto: -  
Signatur: EM

### A102 Mörkfärgning

Nivå: 38,12  
Mittkoordinat: x737,0 y115,7  
Form i plan: Oval  
Form i profil: Flack  
Storlek: 0,23 x 0,18 m  
Djup: 0,06 m  
Fyllning: Lera.  
Beskrivning: Lerlins.  
Fynd: -  
Analyser: -  
Plan nr: 4  
Profil nr: 14  
Foto: -  
Signatur: EM

### A103 Stolphål

Nivå: 38,26  
Mittkoordinat: x724,8 y118,3  
Form i plan: Oval  
Form i profil: Oregelbunden skålform  
Storlek: ca 0,40 x 0,64 m  
Djup: 0,31 m  
Fyllning: Humös lera med bränd lera i.  
Beskrivning: I plan tolkades den som två runda mörkfärgningar. Visade sig i profilen som en tydlig nedgrävning, lutande mot N. Rikligt med bränd lera.  
Fynd: -  
Analyser: -  
Plan nr: 4  
Profil nr: 14  
Foto: -  
Signatur: AWJ

## A104-105 Utgård

### A106 Stolphål, botten

Nivå: 38,02  
Mittkoordinat: x738,7 y117,3  
Form i plan: Rund  
Form i profil: Spetsig  
Storlek: 0,20 m diam  
Djup: 0,14 m  
Fyllning: Brun, humös sand med inslag av kol.  
Beskrivning: I plan en liten rund mörkfärgning. I profil tydligt V-formad, dock ej så djup.  
Fynd: -  
Analyser: -  
Plan nr: 6  
Profil nr: 14  
Foto: -  
Signatur: TB och AC

## A107-108 Utgård

### A109 Käpphål, två stycken

Nivå: 38,96  
Mittkoordinat: x743,2 y115,5  
Form i plan: Ovals  
Form i profil: U-formade  
Storlek: 0,90 x 0,35 m  
Djup: 0,14 resp 0,10 m  
Fyllning: Brun, humös sand.  
Beskrivning: I plan en långsträckt oval mörkfärgning som i profil blev två käpphål.  
Fynd: -  
Analyser: -  
Plan nr: 6  
Profil nr: 14  
Foto: -  
Signatur: TB och AC

### A110 Stolphål, dubbelt

Nivå: 38,09  
Mittkoordinat: x709,9 y125,3  
Form i plan: Runda  
Form i profil: Skålformade  
Storlek: 0,25 resp 0,20 m diam  
Djup: 0,12 resp ca 0,08 m  
Fyllning: Brun, humös sand.  
Beskrivning: I plan framkom två runda mörkfärgningar. I profilen syntes två rundade nedgrävningar. Den S var ngt djupare, 0,12 m, och tydligare än den N som hade otydlig begränsning mot botten. Rötter?  
Fynd: -  
Analyser: -  
Plan nr: 2  
Profil nr: 14  
Foto: -  
Signatur: AWJ

### A111 Utgård

### A112 Se gravregistret

### A113 Utgård

### A114 Stolphål?

Nivå: 38,02  
Mittkoordinat: x711,9 y126,0  
Form i plan: Rund  
Form i profil: Oregelbunden  
Storlek: 0,30 m diam  
Djup: 0,20 m  
Fyllning: Brun, humös sand.  
Beskrivning: Nedgrävningen hade tydliga kanter, men var mot botten mer otydlig och oregelbunden. Skulle kunna vara en rot.

Fynd: -  
Analyser: -  
Plan nr: 2  
Profil nr: 14  
Foto: Sv/v, färg  
Signatur: AWJ

### A115 Stolphål

Nivå: 38,12  
Mittkoordinat: x708,1 y123,7  
Form i plan: Rund  
Form i profil: Djupt skålformad  
Storlek: 0,35 m diam  
Djup: 0,40 m  
Fyllning: Brun, humös sand.  
Beskrivning: I plan en 0,35 m rund mörkfärgning med enstaka ca 0,06 m stora stenar i ytan. I profil en tydlig, djup nedgrävning med raka, tydliga sidor och botten. Nedgrävd i den sterila sanden.

Fynd: -  
Analyser: -  
Plan nr: 2  
Profil nr: 14  
Foto: Sv/v, färg  
Signatur: AWJ

### A116 Utgård

### A117 Käpphål?

Nivå: 38,16  
Mittkoordinat: x706,9 y122,1  
Form i plan: Rund  
Form i profil: Flackt rundad  
Storlek: 0,20 m diam  
Djup: Ca 0,07 m  
Fyllning: Brun, humös sand med enstaka inslag av kol.  
Beskrivning: I plan en 0,20 m rund mörkfärgning. I profil en flack, mot botten otydlig, nedgrävning.

Fynd: -  
Analyser: -  
Plan nr: 2  
Profil nr: 14  
Foto: -  
Signatur: AWJ

### A118 Stolphål

Nivå: 38,18  
Mittkoordinat: x711,4 y120,0  
Form i plan: Rund  
Form i profil: Oregelbunden skålform  
Storlek: 0,26 m diam  
Djup: 0,20 m  
Fyllning: Humös sand.  
Beskrivning: Ngt mörk fyllning, tydliga gränser.

Fynd: -  
Analyser: -  
Plan nr: 2  
Profil nr: 14  
Foto: Sv/v, färg  
Signatur: HP

### A119 Osäker anläggning

Nivå: 38,10  
Mittkoordinat: x712,0 y120,3  
Form i plan: Rund  
Form i profil: Flackt rundad  
Storlek: 0,30 m diam  
Djup: 0,10 m  
Fyllning: Brun, humös sand.  
Beskrivning: I plan en rund mörkfärgning. I profil en otydlig, diffus nergrävning med osäker begränsning. Rötter?

Fynd: -  
Analyser: -  
Plan nr: 2  
Profil nr: 14  
Foto: -  
Signatur: AWJ

### A120 Stolphål

Nivå: 38,24  
Mittkoordinat: x713,1 y120,2  
Form i plan: Rund  
Form i profil: Rundad  
Storlek: 0,25 m diam  
Djup: 0,12 m  
Fyllning: Sotblandad, humös sand med enstaka bränd lera.  
Beskrivning: I plan en rund sotfärgning. I profil en rundad nedgrävning med diffus botten. Utrunnen sot i sterilen. A129, som i plan verkade höra samman med A120, visade sig vid snittningen sakna djup och samband med A120.  
Fynd: -  
Analyser: -  
Plan nr: 2  
Profil nr: 14  
Foto: -  
Signatur: AWJ

### A121 Stolphål

Nivå: 38,19  
Mittkoordinat: x712,9 y119,7  
Form i plan: Rund  
Form i profil: Skålformad  
Storlek: 0,22 m diam  
Djup: 0,14 m  
Fyllning: Brun, humös sand med enstaka lerklining.  
Beskrivning: I plan en rund mörkfärgning. I profil en skålformad tydlig nedgrävning.  
Fynd: Lerklining i fyllningen.  
Analyser: -  
Plan nr: 2  
Profil nr: 14  
Foto: -  
Signatur: AWJ

### A122 Kokgrop

Nivå: 38,24  
Mittkoordinat: x713,8 y119,2  
Form i plan: Oval  
Form i profil: Rundad  
Storlek: 0,40 x 0,60 m  
Djup: 0,44 m  
Fyllning: 0,06-0,10 m stora stenar, vissa skörbrända. De mindre stenarna samlade i centrum av anl medan de större bildade en rundad grop. Mellan stenarna syntes brun, humös sand kraftigt uppblandad med steril sand.  
Beskrivning: I plan en oval samling av 0,05-0,20 m stora stenar, vissa skörbrända. I profil en rund stenskodd grop. Under snittningen dök en kantlinje av 0,06-0,10 m stora stenar upp. Anl fotograferades i detta läge i plan. Därefter fortsatte utgrävningen mot profil. Under kantlinjen kom ytterligare tre lager med sten i form av en kantlinje. De sluttade dock in mot centrum av anl, d v s bildade en rund grop. Andra halvan av anl grävdes ut och en profilbänk lämnades. Där syntes dock ingen sten lagd i kantkedja utan endast skörbrända stenar, 0,06-0,10 m stora, direkt i sterilen.  
Fynd: Vid snittning: förhistorisk keramik.  
Analyser: -  
Plan nr: 2  
Profil nr: 14  
Foto: Sv/v, färg  
Signatur: AWJ

### A123 Stolphål?

Nivå: -  
Mittkoordinat: x715,6 y124,6  
Form i plan: Rund  
Form i profil: Flackt rundad  
Storlek: 0,20 m diam  
Djup: 0,06 m  
Fyllning: Brun, humös sand med grus.  
Beskrivning: I plan en rund mörkfärgning. I profil en otydlig nedgrävning, mot botten diffus, rötter? Skulle ändå kunna vara botten av ett stolphål, med tanke på rensfynd samt att den ligger bra i linje med A67, A68 och A70.  
Fynd: Rens: bränd lera.  
Analyser: -  
Plan nr: 2  
Profil nr: 14  
Foto: -  
Signatur: AWJ

### A124 Stolphål

Nivå: 38,16  
Mittkoordinat: x716,7 y124,3  
Form i plan: Oval  
Form i profil: Oregelbundet skålformad  
Storlek: 0,50 x 0,90 m  
Djup: 0,28 m  
Fyllning: Centralt i anl, överst, ett rundat lager med ljus humös lera. Tydligt avgränsat mot den omgivande humösa sanden som bildar en oregelbunden skålform med tydliga gränser mot sterilen. I N delen av anl en sotlins i den humösa sanden.

Beskrivning: I plan en oval mörkfärgning. I profil framkom en oregelbunden nedgrävning med tre tydliga "gropar" i nedgrävningen. I sanden under anl framkom starkt rostad och fragmentarisk järnslag? Inga fynd i själva nedgrävningen (efter snittning).

Fynd: Järnfragment.  
Analyser: -  
Plan nr: 2  
Profil nr: 14  
Foto: Sv/v, färg  
Signatur: AWJ

### A125 Kävphål

Nivå: 38,04  
Mittkoordinat: x718,2 y124,1  
Form i plan: Oregelbunden (se A69)  
Form i profil: Spetsiga  
Storlek: 0,17 resp 0,10 m  
Djup: 0,22 resp 0,25 m  
Fyllning: Humös sand med sotinblandning.  
Beskrivning: Ett snitt lades mellan A69 och A125 för att utröna sambandet. Visade sig först vara samma anl och en profil ritades som var skålformad, fylld med humös sand med sot precis som A69. Vandrade vidare med profilen för att gräva ut anl, då framkom i profilen, ca 0,10 m längre in, två tydliga nedgrävningar.

Fynd: -  
Analyser: -  
Plan nr: 2  
Profil nr: 14  
Foto: -  
Signatur: AWJ

### A126 Stenansamling i grop. Kokgrop?

Nivå: 38,24  
Mittkoordinat: x712,2 y123,5  
Form i plan: Rund  
Form i profil: Oregelbunden  
Storlek: 0,30 m diam  
Djup: 0,40 m  
Fyllning: Brun, humös sand med skörbränd sten, 0,10-0,20 m. Inslag av bränd lera i fyllningen.

Beskrivning: I plan en rund mörkfärgning med en samling skörbränd sten i ytan. I profil framkom en större samling skörbränd sten. Ingen sot-/kolförekomst. Inga brända ben. Skulle kunna vara en liten kokgrop med tanke på att alla stenar är skörbrända. Ev kan det vara ett stolphål med sten.

Fynd: Rens: tegel, bränd lera.  
Analyser: -  
Plan nr: 2  
Profil nr: 14  
Foto: Sv/v, färg  
Signatur: AWJ

### A127 Se gravregistret

### A128 Stolphål

Nivå: 38,22  
Mittkoordinat: x713,8 y119,8  
Form i plan: Oval  
Form i profil: Skålformad  
Storlek: 0,50 x 0,30 m  
Djup: 0,30 m  
Fyllning: I centrum av anl ett skålformat parti med humös lera liknande A63. Nedgrävningen bestod för övrigt av brun, humös sand.

Beskrivning: En oregelbunden mörkfärgning i plan. Vid snittning visade det sig vara två anl. A128 innehöll en skålformad kärna av humös lera, som tydligt avgränsades mot den omgivande humösa sanden, som hade en diffus avgränsning mot botten. Strax Ö om anl framkom en rund mörkfärgning, A211, innehållande bränd lera.

Fynd: -  
Analyser: -  
Plan nr: 2  
Profil nr: 14  
Foto: -  
Signatur: AWJ

### A129-130 Utgå

### A131 Se gravregistret.

### A132 Käpphål?

Nivå: 38,15  
Mittkoordinat: x711,5 y122,6  
Form i plan: Rund  
Form i profil: Rundad  
Storlek: 0,22 m diam  
Djup: 0,12 m  
Fyllning: Sotig sand. Något diffusa gränser och flammor av ljusare sand.  
Beskrivning: Med handen på hjärtat kan ingen utesluta att det kan röra sig om en brunnen rot.  
Fynd: -  
Analyser: -  
Plan nr: 2  
Profil nr: 14  
Foto: -  
Signatur: HP

### A133 Stolphål

Nivå: 38,17  
Mittkoordinat: x711,5 y121,6  
Form i plan: Oval  
Form i profil: Oregelbunden skålformad  
Storlek: 0,40 x 0,30 m  
Djup: 0,30 m  
Fyllning: Brun, humös sand.  
Beskrivning: I plan en oval mörkfärgning. I profil en tydlig nedgrävning som lutar mot N. S om anl en mindre nedgrävning – käpphål?  
Fynd: -  
Analyser: -  
Plan nr: 2  
Profil nr: 14  
Foto: -  
Signatur: AWJ

### A134 Stolphål?

Nivå: 38,16  
Mittkoordinat: x710,0 y121,6  
Form i plan: Rund  
Form i profil: Skålformad  
Storlek: 0,25 m diam  
Djup: 0,16 m  
Fyllning: Brun, humös sand.  
Beskrivning: I plan en rund mörkfärgning, i anslutning till A142. I profil en tydlig skålformad nedgrävning i sterilen. Inget sot/kol eller bränt ben framkom. A142 överlappar anl med ca 0,04 m och det verkar därför troligt att A142 är nedgrävd efter A134.  
Fynd: -  
Analyser: -  
Plan nr: 2  
Profil nr: 14  
Foto: Sv/v, färg  
Signatur: AWJ

### A135 Käpphål? (två st ej dubbelt)

Nivå: 38,18  
Mittkoordinat: x710,3 y122,7  
Form i plan: Runda  
Form i profil: Spetsiga  
Storlek: 0,06 m diam  
Djup: 0,18 m  
Fyllning: Humös sand, distinkta gränser.  
Beskrivning: Två utvalda av flera mindre mörkfärgningar som har ritats i plan. Mycket smala, kan ej vara nedgrävningar, utan i så fall nedkörda i marken. Osäkra anläggningar.  
Fynd: -  
Analyser: -  
Plan nr: 2  
Profil nr: 14  
Foto: -  
Signatur: HP och AWJ

### A136 Osäker anläggning

Nivå: 38,12  
Mittkoordinat: x709,5 y122,7  
Form i plan: Oval  
Form i profil: Flackt rundad  
Storlek: 0,50 x 0,25 m  
Djup: 0,12 m  
Fyllning: Brun, humös sand.  
Beskrivning: Otydlig begränsning, rötter?  
Fynd: -  
Analyser: -  
Plan nr: 2  
Profil nr: 14  
Foto: -  
Signatur: AWJ

### A137 Käpphål?

Nivå: 38,17  
Mittkoordinat: x709,5 y122,4  
Form i plan: Rund  
Form i profil: Spetsig  
Storlek: 0,25 m diam  
Djup: 0,12 m  
Fyllning: Brun, humös sand.  
Beskrivning: I plan en rund mörkfärgning. I profil en tydlig, spetsig nedgrävning. I anslutning till denna – S om – ett lager med infiltrerad röd sand som troligen ej hör till anl.  
Fynd: -  
Analyser: -  
Plan nr: 2  
Profil nr: 14  
Foto: -  
Signatur: AWJ

### A138 Stolphål, stenscott?

Nivå: 38,20  
Mittkoordinat: x709,5 y121,3  
Form i plan: Rund  
Form i profil: Rundad  
Storlek: 0,25 m diam  
Djup: 0,10 m  
Fyllning: Brun, humös sand.  
Beskrivning: I plan framkom en samling stenar, mindre än 0,10 m. I profil syntes en tydlig nedgrävning N om stenarna i anslutning till dessa. Skulle kunna vara resterna av en stenskonung.  
Fynd: -  
Analyser: -  
Plan nr: 2  
Profil nr: 15  
Foto: Sv/v, färg  
Signatur: AWJ

### A139 Stolphål

Nivå: 38,24  
Mittkoordinat: x709,5 y120,8  
Form i plan: Oval  
Form i profil: Skålformad  
Storlek: 0,40 x 0,30 m  
Djup: 0,24 m  
Fyllning: Brun, humös sand med enstaka sintrad sand och lerklining.  
Beskrivning: I plan en oval mörkfärgning. I profil en tydlig nedgrävning i den sterila sanden.  
Fynd: Lerklining i fyllningen.  
Analyser: -  
Plan nr: 2  
Profil nr: 15  
Foto: -  
Signatur: AWJ

### A140 Stolphål?

Nivå: 38,21  
Mittkoordinat: x711,5 y121,0  
Form i plan: Rund  
Form i profil: Rundad  
Storlek: 0,35 m diam  
Djup: 0,16 m  
Fyllning: Humös sand.  
Beskrivning: Ngt otydlig avgränsning, svaga flammor av ljusare sand. Passar in i en ev stolplinje (A133 m fl) men ligger inte regelbundet.  
Fynd: -  
Analyser: -  
Plan nr: 2  
Profil nr: 15  
Foto: -  
Signatur: HP

### A141 Stolphål

Nivå: 38,12  
Mittkoordinat: x711,6 y124,1  
Form i plan: Rund  
Form i profil: Djupt skålformad  
Storlek: 0,40 m diam  
Djup: 0,24 m  
Fyllning: Brun, humös sand.  
Beskrivning: I plan en rund mörkfärgning. I profil en nedgrävning i sterila sanden. S kanten tydlig nedgrävning, men botten och N kanten ej så tydligt inslag av sand.  
Fynd: Rens: förhistorisk keramik.  
Analyser: -  
Plan nr: 2  
Profil nr: 15  
Foto: -  
Signatur: AWJ

### A142-143 Se gravregistret

### A144 Stolphål

Nivå: 38,35  
Mittkoordinat: x714,3 y106,3  
Form i plan: Rund  
Form i profil: Spetsig  
Storlek: 0,16 m diam  
Djup: 0,14 m  
Fyllning: Brunrå, humös sand.  
Beskrivning: Stor sten framkom vid snittning i stolphålets S kant.  
Fynd: -  
Analyser: -  
Plan nr: 2  
Profil nr: 15  
Foto: -  
Signatur: EM

### A145 Mörkfärgning, stolphål

Nivå: 38,37  
Mittkoordinat: x714,0 y108,6  
Form i plan: Rund  
Form i profil: Rundad  
Storlek: 0,22 m diam  
Djup: 0,19 m  
Fyllning: Brun, humös sand, två skörbrända stenar.  
Beskrivning: Stolphål med två stenar på S sidan, i sanden under kom det eventuella avslaget.  
Fynd: Avslag  
Analyser: -  
Plan nr: 2  
Profil nr: 15  
Foto: -  
Signatur: EM

### A146-147 Utgå

### A148 Stolphål?

Nivå: 38,38  
Mittkoordinat: x712,8 y106,7  
Form i plan: Rund  
Form i profil: Spetsig  
Storlek: 0,28 m diam  
Djup: 0,14 m  
Fyllning: Brun, humös sand. Några få brända ben.  
Beskrivning: Stolphål, asymmetriskt, mot S lutning av stolpe?  
Fynd: Brända ben.  
Analyser: -  
Plan nr: 2  
Profil nr: 15  
Foto: -  
Signatur: EM

### A149 Vägglinje? Mörkfärgning

Nivå: 38,44  
Mittkoordinat: x713,0 y107,0  
Form i plan: Stenraden 0,80 x 0,30 m ingår i störningsområde med humös sandblandad jord, svår definierad plan  
Form i profil: Oregelbunden  
Storlek: 3,50 x 2,50 m mot schaktkant.  
Djup: 0,28 m vid stenarna.  
Fyllning: Humös, sandblandad jord med lite lerklining och tre stenar i rad.  
Beskrivning: Kan vara avsatt lager. A149 är vägglinje då lerklining kom vid stenarna. A249 kom under det stora mörka området.  
Fynd: Lerklining  
Analyser: -  
Plan nr: 2 (special plan 1:20)  
Profil nr: 15  
Foto: -  
Signatur: EM

### A150 Mörkfärgning

Nivå: 38,40  
Mittkoordinat: x710,9 y106,9  
Form i plan: Oval  
Form i profil: Oregelbunden  
Storlek: 0,26 x 0,34 m  
Djup: 0,15 m  
Fyllning: Brun, humös sand.  
Beskrivning: I plan en oval mörkfärgning. I profil en oregelbunden mörkfärgning.  
Fynd: -  
Analyser: -  
Plan nr: 2  
Profil nr: 15  
Foto: -  
Signatur: EM

### A153 Mörkfärgning, luftningskanal?

Nivå: 38,36  
Mittkoordinat: x707,7 y114,3  
Form i plan: Oregelbunden  
Form i profil: Spetsad  
Storlek: 0,40 m diam  
Djup: 0,30 m  
Fyllning: Mörk, lerblandad kulturjord.  
Beskrivning: Mörkfärgning, spetsig form. Troligen samband med härd A2. Hål för lufttillförsel?  
Fynd: -  
Analyser: -  
Plan nr: 2  
Profil nr: 15  
Foto: Sv/v, färg  
Signatur: OH

### A154 Sotfläck

Nivå: 38,16  
Mittkoordinat: x708,1 y114,6  
Form i plan: Rund  
Form i profil: Rundad  
Storlek: 0,40 m diam  
Djup: 0,12 m  
Fyllning: Sot- och kolblandad sand.  
Beskrivning: Sotfläck med underliggande infiltrationslager. Alternativt har anl (då en grop) fyllts igen vid två olika tillfällen.  
Fynd: -  
Analyser: -  
Plan nr: -  
Profil nr: 15  
Foto: -  
Signatur: OH

### A155 Stolphål

Nivå: 38,20  
Mittkoordinat: x708,7 y114,7  
Form i plan: Rund  
Form i profil: Skålad  
Storlek: 0,30 m diam  
Djup: 0,30 m  
Fyllning: Kulturjordsinfiltrerad sand.  
Beskrivning: Säkert djupt stolphål.  
Fynd: -  
Analyser: -  
Plan nr: 2  
Profil nr: 15  
Foto: -  
Signatur: OH

### A151-152 Utgå



### A156 Mörkfärgning

Nivå: 38,21  
Mittkoordinat: x703,9 y116,5  
Form i plan: Rund  
Form i profil: Rundad  
Storlek: 0,32 m diam  
Djup: 0,12 m  
Fyllning: Kulturinfiltrerad jord.  
Beskrivning: Mörkfärgning, möjligt stolphål. Saknar dock tydlig form och distinkt djup  
Fynd: -  
Analyser: -  
Plan nr: 2  
Profil nr: 15  
Foto: -  
Signatur: OH

### A157 Stolphål

Nivå: 38,33  
Mittkoordinat: x703,7 y115,3  
Form i plan: Rund  
Form i profil: Rundad spets  
Storlek: 0,30 m diam  
Djup: 0,40 m  
Fyllning: Kulturinfiltrerad sand.  
Beskrivning: Tydligt djupt stolphål. Ngt spetsad profil.  
Fynd: -  
Analyser: -  
Plan nr: -  
Profil nr: 15  
Foto: -  
Signatur: OH

### A158 Stolphål

Nivå: 38,24  
Mittkoordinat: x705,7 y117,3  
Form i plan: Rund  
Form i profil: Rundad  
Storlek: 0,20 m diam  
Djup: 0,15 m  
Fyllning: Kulturinfiltrerad sand.  
Beskrivning: Stolphål, rundad profil. Mörkfärgad sand med inslag av kulturlera.  
Fynd: -  
Analyser: -  
Plan nr: 2  
Profil nr: 15  
Foto: -  
Signatur: OH

### A159 Utgå

### A160 Mörkfärgning

Nivå: 38,22  
Mittkoordinat: x706,1 y118,0  
Form i plan: Oval, långsträckt  
Form i profil: Oregelbunden (vågig botten)  
Storlek: 0,30 x 0,20 m  
Djup: 0,10 m  
Fyllning: Kulturinfiltrerad sand, enstaka kol och sot.  
Beskrivning: Kulturlagerrest? Plogspår?  
Fynd: Hartsklump, lerkliningsklump.  
Analyser: -  
Plan nr: 2  
Profil nr: 15  
Foto: -  
Signatur: OH

### A161 Stolphål

Nivå: 38,28  
Mittkoordinat: x708,7 y116,0  
Form i plan: Rund  
Form i profil: Rundad  
Storlek: 0,25 m diam  
Djup: 0,27 m  
Fyllning: Kulturinfiltrerad sand.  
Beskrivning: Tydligt, djupt stolphål med rundad bottenprofil.  
Fynd: -  
Analyser: -  
Plan nr: 2  
Profil nr: 15  
Foto: -  
Signatur: OH

### A162 Mörkfärgning

Nivå: 38,30  
Mittkoordinat: x709,5 y114,8  
Form i plan: Rund  
Form i profil: Flack, rundad  
Storlek: 0,25 m diam  
Djup: 0,10 m  
Fyllning: Brun, humös sand.  
Beskrivning: Mörkfärgning, saknar djup. Kulturlagerrest.  
Fynd: -  
Analyser: -  
Plan nr: -  
Profil nr: 15  
Foto: -  
Signatur: OH

### A163 Stolphål, stenskott

Nivå: 38,29  
Mittkoordinat: x710,3 y113,4  
Form i plan: Rund  
Form i profil: Spetsig  
Storlek: 0,22 m diam  
Djup: 0,22 m  
Fyllning: Kulturinfiltrerad sand.  
Beskrivning: Tydligt spetsat stolphål.  
Fynd: -  
Analyser: -  
Plan nr: 2  
Profil nr: 15  
Foto: -  
Signatur: OH

### A166 Stolphål

Nivå: 38,31  
Mittkoordinat: x710,5 y114,6  
Form i plan: Rund  
Form i profil: Rundad  
Storlek: 0,18 m diam  
Djup: 0,18 m  
Fyllning: Kulturinfiltrerad sand.  
Beskrivning: Stolphål, ngt osäkert.  
Fynd: -  
Analyser: -  
Plan nr: 2  
Profil nr: 15  
Foto: -  
Signatur: OH

### A164 Stolphål

Nivå: 38,30  
Mittkoordinat: x710,8 y112,1  
Form i plan: Rund  
Form i profil: Rundad  
Storlek: 0,20 m diam  
Djup: 0,12 m  
Fyllning: Kulturinfiltrerad sand.  
Beskrivning: Stolphål, ngt otydligt.  
Fynd: -  
Analyser: -  
Plan nr: 2  
Profil nr: 15  
Foto: -  
Signatur: OH

### A167 Stolphål

Nivå: 38,29  
Mittkoordinat: x710,9 y114,2  
Form i plan: Rund  
Form i profil: Rundad  
Storlek: 0,24 m diam  
Djup: 0,26 m  
Fyllning: Brun, humös sand.  
Beskrivning: Stolphål, tydligt.  
Fynd: -  
Analyser: -  
Plan nr: 2  
Profil nr: 15  
Foto: -  
Signatur: OH

### A165 Stolphål

Nivå: 38,30  
Mittkoordinat: x710,2 y114,9  
Form i plan: Rund  
Form i profil: Rundad  
Storlek: 0,18 m diam  
Djup: 0,18 m  
Fyllning: Kulturinfiltrerad sand.  
Beskrivning: Stolphål, tydligt.  
Fynd: -  
Analyser: -  
Plan nr: 2  
Profil nr: 15  
Foto: -  
Signatur: OH

### A168 Stolphål

Nivå: 38,30  
Mittkoordinat: x711,5 y114,8  
Form i plan: Rund  
Form i profil: Rundad, spetsig  
Storlek: 0,32 m diam  
Djup: 0,34 m  
Fyllning: Kulturinfiltrerad sand, enstaka stenar.  
Beskrivning: Stolphål, tydligt djup.  
Fynd: -  
Analyser: -  
Plan nr: 2  
Profil nr: 15  
Foto: -  
Signatur: OH

### A169 Stolphål

Nivå: 38,28  
Mittkoordinat: x712,2 y114,6  
Form i plan: Rund  
Form i profil: Rundad, spetsig  
Storlek: 0,30 m diam  
Djup: 0,28 m  
Fyllning: Kulturinfiltrerad sand.  
Beskrivning: Stolphål. Tydligt djup, ngt spetsig profil.  
Fynd: -  
Analyser: -  
Plan nr: 2  
Profil nr: 15  
Foto: -  
Signatur: OH

### A170 Stolphål

Nivå: 38,29  
Mittkoordinat: x710,6 y115,5  
Form i plan: Rund  
Form i profil: Rundad  
Storlek: 0,20 m diam  
Djup: 0,22 m  
Fyllning: Kulturinfiltrerad sand.  
Beskrivning: Stolphål, tydligt markerat.  
Fynd: -  
Analyser: -  
Plan nr: 2  
Profil nr: 15  
Foto: -  
Signatur: OH

### A171 Sotfläck

Nivå: 38,33  
Mittkoordinat: x713,0 y114,5  
Form i plan: Rund  
Form i profil: Rundad  
Storlek: 0,15 m diam  
Djup: 0,08 m  
Fyllning: Kulturinfiltrerad sand.  
Beskrivning: Sotfläck, ej stolphål. Osäker.  
Fynd: -  
Analyser: -  
Plan nr: 2  
Profil nr: 15  
Foto: -  
Signatur: OH

### A172 Stolphål, dubbelt

Nivå: 38,28  
Mittkoordinat: x713,7 y114,4  
Form i plan: Avlång (rund)  
Form i profil: Rundade  
Storlek: 0,52 m  
Djup: 0,30 m  
Fyllning: Brun, humös sand.  
Beskrivning: Stolphål, dubbelt, tydligt.  
Fynd: -  
Analyser: -  
Plan nr: 2  
Profil nr: 15  
Foto: -  
Signatur: OH

### A173 Utgå

#### A174 Stolphål

Nivå: 38,24  
Mittkoordinat: x711,4 y116,6  
Form i plan: Rund  
Form i profil: Oregelbunden  
Storlek: 0,33 m diam  
Djup: 0,25 m  
Fyllning: Brun, humös sand.  
Beskrivning: Förmodligen en större stolpe som ersatts av en mindre stolpe, nerslagen i mitten.  
Fynd: -  
Analyser: -  
Plan nr: 2  
Profil nr: 15  
Foto: -  
Signatur: OH

### A175 Utgå

#### A176 Stolphål

Nivå: 38,24  
Mittkoordinat: x711,2 y117,5  
Form i plan: Avlång (rundad)  
Form i profil: Oregelbundet flack  
Storlek: 0,24 m diam  
Djup: 0,24 m  
Fyllning: Brun, humös sand.  
Beskrivning: Vid vandrande profil framkom ett tydligt stolphål.  
Fynd: -  
Analyser: -  
Plan nr: 2  
Profil nr: 15  
Foto: -  
Signatur: OH

### A177 Stolphål

Nivå: 38,22  
Mittkoordinat: x711,1 y117,9  
Form i plan: Rund  
Form i profil: Rundad  
Storlek: 0,44 m diam  
Djup: 0,20 m  
Fyllning: Brun, humös sand.  
Beskrivning: Stolphål? Väl brett och inte särskilt djupt.  
Fynd: -  
Analyser: -  
Plan nr: 2  
Profil nr: 16  
Foto: -  
Signatur: OH

### A186 Stolphål

Nivå: 38,25  
Mittkoordinat: x706,7 y117,4  
Form i plan: Rund  
Form i profil: Rundad  
Storlek: 0,24 m diam  
Djup: 0,15 m  
Fyllning: Brun, humös sand.  
Beskrivning: Stolphålsrest, rundad botten.  
Fynd: Bränd lera, keramik?  
Analyser: -  
Plan nr: 2  
Profil nr: 16  
Foto: -  
Signatur: OH

### A178 Stolphål? Ev dubbelt. Plogspår?

Nivå: 38,28  
Mittkoordinat: x709,8 y117,4  
Form i plan: Rund  
Form i profil: Oregelbunden, möjligen dubbel anl.  
Storlek: 0,20 m diam  
Djup: 0,15 m  
Fyllning: Brun, humös sand.  
Beskrivning: Stolphål? Saknar distinkt djup. Kan vara plogspår.  
Fynd: -  
Analyser: -  
Plan nr: 2  
Profil nr: 16  
Foto: -  
Signatur: OH

### A187-188 Utgå

#### A189 Kävphål

Nivå: 38,15  
Mittkoordinat: x711,8 y123,1  
Form i plan: Rund  
Form i profil: Spetsig  
Storlek: 0,20 m diam  
Djup: 0,12 m  
Fyllning: Brun, humös sand.  
Beskrivning: Tydliga gränser.  
Fynd: -  
Analyser: -  
Plan nr: 2  
Profil nr: 16  
Foto: -  
Signatur: HP

### A179-182 Utgå

#### A183 Stolphål

Nivå: 38,18  
Mittkoordinat: x711,2 y120,1  
Form i plan: Rund  
Form i profil: Rundad  
Storlek: 0,33 m diam  
Djup: 0,18 m  
Fyllning: Brun, humös sand.  
Beskrivning: Något mörk fyllning, tydliga gränser.  
Fynd: Förhistorisk keramik.  
Analyser: -  
Plan nr: 2  
Profil nr: 16  
Foto: Sv/v, färg  
Signatur: HP

#### A190 Kävphål

Nivå: 38,14  
Mittkoordinat: x712,2 y124,0  
Form i plan: Rund  
Form i profil: Rundad  
Storlek: 0,22 m diam  
Djup: 0,12 m  
Fyllning: Brun, humös sand.  
Beskrivning: I plan en rund mörkfärgning. I profil en tydlig, U-formad mörkfärgning.  
Fynd: -  
Analyser: -  
Plan nr: 2  
Profil nr: 16  
Foto: -  
Signatur: HP

### A184-185 Utgå

### A191 Mörkfärgning

Nivå: 38,35  
Mittkoordinat: x704,0 y114,3  
Form i plan: Rund  
Form i profil: Rundad  
Storlek: 0,35 m diam  
Djup: 0,15 m  
Fyllning: Brun, humös sand.  
Beskrivning: Kulturlagerrest?  
Fynd: -  
Analyser: -  
Plan nr: 2  
Profil nr: 16  
Foto: -  
Signatur: OH och TK

### A194 Mörkfärgning

Nivå: 38,36  
Mittkoordinat: x703,6 y110,6  
Form i plan: Rund  
Form i profil: Rundad  
Storlek: 0,30 m diam  
Djup: 0,12 m  
Fyllning: Brun, humös sand.  
Beskrivning: Kulturlagerrest.  
Fynd: -  
Analyser: -  
Plan nr: 2  
Profil nr: 16  
Foto: -  
Signatur: TK

### A192 Mörkfärgning

Nivå: 38,38  
Mittkoordinat: x703,6 y113,2  
Form i plan: Rund  
Form i profil: Rundad  
Storlek: 0,40 m diam  
Djup: 0,25 m  
Fyllning: Brun, humös sand.  
Beskrivning: Kulturlagerrest.  
Fynd: -  
Analyser: -  
Plan nr: 2  
Profil nr: 16  
Foto: -  
Signatur: OH och TK

### A195 Mörkfärgning

Nivå: 38,30  
Mittkoordinat: x704,5 y110,6  
Form i plan: Rund  
Form i profil: Flackt skålformad  
Storlek: 0,65 m diam  
Djup: 0,15 m  
Fyllning: Brun, humös sand.  
Beskrivning: Kulturlagerrest.  
Fynd: -  
Analyser: -  
Plan nr: 2  
Profil nr: 16  
Foto: -  
Signatur: TK

### A193 Mörkfärgning

Nivå: 38,36  
Mittkoordinat: x702,8 y110,7  
Form i plan: Rund  
Form i profil: Rundad  
Storlek: 0,40 m diam  
Djup: 0,10 m  
Fyllning: Brun, humös sand.  
Beskrivning: Kulturlagerrest.  
Fynd: -  
Analyser: -  
Plan nr: 2  
Profil nr: 16  
Foto: -  
Signatur: TK

### A196 Mörkfärgning

Nivå: 38,32  
Mittkoordinat: x705,6 y113,7  
Form i plan: Rund  
Form i profil: Rundad  
Storlek: 0,25 m diam  
Djup: 0,07 m  
Fyllning: Brun, humös sand.  
Beskrivning: Kulturlagerrest.  
Fynd: -  
Analyser: -  
Plan nr: 2  
Profil nr: 16  
Foto: -  
Signatur: TK

### A197 Utgå

### A198 Härd

Nivå: 38,44  
Mittkoordinat: x706,8 y112,5  
Form i plan: Oval  
Form i profil: Flack  
Storlek: 1,30 m  
Djup: 0,20 m  
Fyllning: Sand uppblandad med sot och kol.  
Beskrivning: Härd, infiltrationslager under, kulturlager ovanpå. Skärvsten saknas helt.  
Fynd: Keramik med fin glimmermagring.  
Analyser: <sup>14</sup>C  
Plan nr: 2  
Profil nr: 16  
Foto: Sv/v, färg  
Signatur: OH

### A199a Härd, stensatt

Nivå: 38,49  
Mittkoordinat: x705,7 y110,2  
Form i plan: Rund  
Form i profil: Flack med spets  
Storlek: 0,80 m diam  
Djup: 0,40 m i spetsen  
Fyllning: Sand, blandad med sot och kol.  
Beskrivning: Härd, kanal ned till A199b (grav). Möj-  
ligen överbyggnad till denna.  
Fynd: -  
Analyser: <sup>14</sup>C  
Plan nr: 4  
Profil nr: 16  
Foto: Sv/v, färg  
Signatur: OH

### A199b Se gravregistret

### A200 Mörkfärgning

Nivå: 38,35  
Mittkoordinat: x705,5 y109,3  
Form i plan: Rund  
Form i profil: Rundad  
Storlek: 0,20 m diam  
Djup: 0,10 m  
Fyllning: Brun, humös sand.  
Beskrivning: -  
Fynd: -  
Analyser: -  
Plan nr: 2  
Profil nr: 16  
Foto: -  
Signatur: TK

### A201 Härd

Nivå: 38,31  
Mittkoordinat: x710,8 y111,0  
Form i plan: Rundad  
Form i profil: Oregelbunden  
Storlek: 0,80 m diam  
Djup: 0,10 m  
Fyllning: Sotad, humös sand.  
Beskrivning: Härd. Saknar skörbränd sten. Samband med A39?  
Fynd: -  
Analyser: <sup>14</sup>C  
Plan nr: -  
Profil nr: 16  
Foto: -  
Signatur: OH

### A202 Utgå

### A203 Stolphål

Nivå: 38,23  
Mittkoordinat: x713,4 y111,8  
Form i plan: Rund  
Form i profil: Rundad  
Storlek: 0,16 m diam  
Djup: 0,22 m  
Fyllning: Brun, humös sand.  
Beskrivning: I plan en liten rund mörkfärgning. I profil en tydlig, djup, U-formad mörkfärgning.  
Fynd: -  
Analyser: -  
Plan nr: 2  
Profil nr: 16  
Foto: -  
Signatur: OH

### A204-205 Utgå

### A206 Stolphål

Nivå: 38,29  
Mittkoordinat: x711,7 y115,8  
Form i plan: Rund  
Form i profil: Spetsig  
Storlek: 0,25 m diam  
Djup: 0,26 m  
Fyllning: Brun, humös sand.  
Beskrivning: Tydligt, spetsigt stolphål.  
Fynd: -  
Analyser: -  
Plan nr: 2  
Profil nr: 16  
Foto: -  
Signatur: OH

### A207 Stolphål

Nivå: 38,31  
Mittkoordinat: x716,9 y109,2  
Form i plan: Rund  
Form i profil: Rundad  
Storlek: 0,40 m diam  
Djup: 0,30 m  
Fyllning: Brun, humös sand. Humös lera.  
Beskrivning: Tydligt stolphål, visar tydlig skillnad mellan nedgrävningen för stolpen och själva stolpen, möjlig lagning till höger i profilen.  
Fynd: -  
Analyser: -  
Plan nr: 2  
Profil nr: 16  
Foto: -  
Signatur: OH

### A208 Se gravregistret

### A209 Stolphål

Nivå: 38,32  
Mittkoordinat: x714,9 y108,6  
Form i plan: Rund  
Form i profil: Spetsig  
Storlek: 0,14 m diam  
Djup: 0,28 m  
Fyllning: Brun, humös sand.  
Beskrivning: Smalt, tydligt stolphål.  
Fynd: -  
Analyser: -  
Plan nr: 2  
Profil nr: 16  
Foto: -  
Signatur: OH

### A210 Käpphål

Nivå: 38,34  
Mittkoordinat: x715,2 y112,7  
Form i plan: Rund  
Form i profil: Spetsad  
Storlek: 0,30 m topp, 0,10 m botten  
Djup: 0,30 m  
Fyllning: Brun, humös sand.  
Beskrivning: Käpphål, kragad topp, spetsig botten.  
Fynd: -  
Analyser: -  
Plan nr: 2  
Profil nr: 16  
Foto: -  
Signatur: OH

### A211 Utgå

### A212 Mörkfärgning runt sten

Nivå: 38,23  
Mittkoordinat: x721,9 y123,0  
Form i plan: Oregelbunden  
Form i profil: Oregelbunden  
Storlek: 1,35 x 0,80 m  
Djup: 0,13 m  
Fyllning: Runt stenen brun, humös sand som fortsätter i stråk ner i sterilen.  
Beskrivning: I plan en oregelbunden mörkfärgning runt en 0,40 x 0,50 m stor sten. I profilen otydligt avgränsat humusskikt som fortsätter ner i sterilen i stråk. Rötter? I sterilen fläckar med starkt korroderat järn. Järnslag? Vid närmare eftertanke är det troligtvis fråga om trädrötter på ömse sidor om stenen.  
Fynd: Järnslag?  
Analyser: -  
Plan nr: 4  
Profil nr: 16  
Foto: -  
Signatur: AWJ

### A213 Utgå

### A214 Se gravregistret

### A215 Utgå

### A216 Stolphål, dubbelt

Nivå: 38,40  
Mittkoordinat: x711,6 y113,2  
Form i plan: Avlångt  
Form i profil: Rundade  
Storlek: 0,50 m  
Djup: 0,28 m  
Fyllning: Brun, humös sand.  
Beskrivning: Stolphål, dubbelt. Båda tydliga med likstora stolpar.  
Fynd: -  
Analyser: -  
Plan nr: 2  
Profil nr: 16  
Foto: -  
Signatur: OH

### A217 Stolphål

Nivå: 38,42  
Mittkoordinat: x711,5 y112,7  
Form i plan: Rund  
Form i profil: Spetsat  
Storlek: 0,35 m diam  
Djup: 0,25 m  
Fyllning: Brun, humös sand.  
Beskrivning: Tydligt, spetsat stolphål.  
Fynd: -  
Analyser: -  
Plan nr: 2  
Profil nr: 16  
Foto: -  
Signatur: OH

### A223 Käpphål?

Nivå: 38,21  
Mittkoordinat: x722,7 y119,7  
Form i plan: Rund  
Form i profil: Rund  
Storlek: 0,08 m diam  
Djup: 0,04 m  
Fyllning: Brun, humös sand.  
Beskrivning: Ringa djup.  
Fynd: -  
Analyser: -  
Plan nr: 4  
Profil nr: 16  
Foto: -  
Signatur: AWJ

### A218-220 Utgå

#### A221 Stolphål?

Nivå: 38,15  
Mittkoordinat: x722,7 y120,3  
Form i plan: Oval  
Form i profil: Rundade  
Storlek: 0,50 x 1,00 m  
Djup: 0,22 + 0,15 m  
Fyllning: Den Ö gropen innehöll humös sand med inslag av steril. Den V bestod av brun, humös sand.  
Beskrivning: I plan en oval mörkfärgning. I profil framträdde två nedgrävningar. Den Ö har ej lika homogen och tydlig fyllning som den V. Den V nedgrävningen är tydligt avgränsad mot sterilen, medan den Ö har något diffusa kanter. Den V skulle kunna vara ett stolphål.  
Fynd: -  
Analyser: -  
Plan nr: 4  
Profil nr: 16  
Foto: -  
Signatur: AWJ

#### A222 Käpphål?

Nivå: 38,08  
Mittkoordinat: x723,1 y121,1  
Form i plan: Oregelbunden  
Form i profil: U-format  
Storlek: 0,50 x 0,25 m  
Djup: 0,08 m  
Fyllning: Brun, humös sand.  
Beskrivning: I profil syntes två mörkfärgningar. Den ena mkt diffus, den andra möjligt käpphål?  
Fynd: -  
Analyser: -  
Plan nr: 4  
Profil nr: 16  
Foto: -  
Signatur: TB och AC

### A224 Utgå

#### A225 Mörkfärgning

Nivå: 38,25  
Mittkoordinat: x724,3 y119,0  
Form i plan: Oval  
Form i profil: Flack  
Storlek: 0,50 x 0,70 m  
Djup: 0,10 m  
Fyllning: Brun, humös sand med bränd lera.  
Beskrivning: I plan en oval mörkfärgning. I profil en flack nedgrävning med otydlig begränsning mot omgivande sterilen.  
Fynd: Ytrens: bränd lera.  
Analyser: -  
Plan nr: 4  
Profil nr: 17  
Foto: -  
Signatur: AWJ

#### A226 Käpphål?

Nivå: 38,19  
Mittkoordinat: x724,3 y119,4  
Form i plan: Spetsig  
Form i profil: Rund  
Storlek: 0,15 m diam  
Djup: 0,06 m  
Fyllning: Brun, humös sand.  
Beskrivning: I plan en liten rund mörkfärgning. I profil en spetsig, tydlig nedgrävning, dock med ringa djup. Kan vara ett käpphål.  
Fynd: -  
Analyser: -  
Plan nr: 4  
Profil nr: 17  
Foto: -  
Signatur: AWJ



### A227 Käpphål?

Nivå: 38,19  
Mittkoordinat: x724,0 y119,4  
Form i plan: Rund  
Form i profil: Skålformad  
Storlek: 0,19 m diam  
Djup: 0,05 m  
Fyllning: Brun, humös sand.  
Beskrivning: I plan en rund mörkfärgning. I profil en skålformad nedgrävning med tydliga kanter. Mycket litet djup. Möjligen botten av ett käpphål?  
Fynd: -  
Analyser: -  
Plan nr: 4  
Profil nr: 17  
Foto: -  
Signatur: AWJ

### A228-229 Se gravregistret

### A230 Stolphål, dubbelt?

Nivå: 38,18  
Mittkoordinat: x723,0 y116,0  
Form i plan: Rund, dubbel  
Form i profil: Skålformad  
Storlek: 0,25 m diam  
Djup: 0,13 + 0,03 m  
Fyllning: Brun, humös sand.  
Beskrivning: Tveksamt som dubbelt stolphål även om den sågs i ytan som ett sådant. Den V delen utgörs av ett tydligt stolphål, medan den Ö verkar på tok för grund, möjligen är delar av den bortskalade vid avbaningen?  
Fynd: -  
Analyser: -  
Plan nr: 4  
Profil nr: 17  
Foto: -  
Signatur: AF

### A231 Utgå

### A232 Mörkfärgning

Nivå: 38,33  
Mittkoordinat: x707,5 y111,8  
Form i plan: Rund  
Form i profil: Spetsigt oregelbunden  
Storlek: 0,25 m diam  
Djup: 0,15 m  
Fyllning: Brun, humös sand.  
Beskrivning: Ev stolphål.  
Fynd: -  
Analyser: -  
Plan nr: 2  
Profil nr: 17  
Foto: -  
Signatur: EM

### A233 Stolphål

Nivå: 38,37  
Mittkoordinat: x707,1 y111,2  
Form i plan: Rund  
Form i profil: Spetsig  
Storlek: 0,25 m diam  
Djup: 0,18 m  
Fyllning: Två stenar 0,14 x 0,50 m, 0,10 x 0,08 m.  
Beskrivning: Ett stolphål med stenskoning.  
Fynd: -  
Analyser: -  
Plan nr: 2  
Profil nr: 17  
Foto: -  
Signatur: EM

### A234 Stolphål

Nivå: 38,40  
Mittkoordinat: x707,5 y110,9  
Form i plan: Rund  
Form i profil: Rundad  
Storlek: 0,40 m diam  
Djup: 0,28 m  
Fyllning: Brun humös sand, en sten 0,08 x 0,04 m i fyllningen.  
Beskrivning: I plan syntes en rund mörkfärgning. I profil framkom en tydlig skålformad mörkfärgning.  
Fynd: -  
Analyser: -  
Plan nr: 2  
Profil nr: 17  
Foto: -  
Signatur: EM

### A235 Utgå

### A236 Stolphål

Nivå: 38,49  
Mittkoordinat: x708,5 y110,3  
Form i plan: Rund  
Form i profil: Rundad  
Storlek: 0,30 m diam  
Djup: 0,40 m  
Fyllning: I plan tre lodrätt ställda stenar. I profil ytterligare 3 stenar, humös sand.  
Beskrivning: Stolphålet nedgrävt i A337.  
Fynd: -  
Analyser: -  
Plan nr: 2  
Profil nr: 17  
Foto: Sv/v  
Signatur: EM

### A237 Härd

Nivå: 38,43  
Mittkoordinat: x709,4 y110,7  
Form i plan: Oregelbunden, oval  
Form i profil: Flack  
Storlek: 2,05 x 1,40 m  
Djup: 0,38 m  
Fyllning: Överst ett ytligt skikt av sotig, kolbemängd sand (enstaka) och enstaka skörbrända stenar, 0,10-0,20 m stora. Under ytan en tät ansamling i anläggningens mitt av skär- viga stenar, 0,10-0,15 m stora.  
Beskrivning: Ö delen tunnare, 0,10-0,12 m. Stenan- samlingen vilade på ett tunt sotskikt. Un- der detta framkom en lerfläck. Lerlagret verkade vara lagt som botten.  
Fynd: Metall, keramik, bränd lera (i anl yta).  
Analyser: Makro  
Plan nr: 2  
Profil nr: 17  
Foto: Sv/v  
Signatur: EM och HP

### A238 Stolphål, stenskott

Nivå: 38,37  
Mittkoordinat: x710,5 y111,0  
Form i plan: Rund ev oval  
Form i profil: Rundad  
Storlek: 0,31 x 0,36 m  
Djup: 0,28 m  
Fyllning: Stenskonig och brun, humös sand.  
Beskrivning: En flat sten låg som botten för stolpen.  
Fynd: -  
Analyser: -  
Plan nr: 2  
Profil nr: 17  
Foto: -  
Signatur: EM

### A239 Mörkfärgning

Nivå: 38,27  
Mittkoordinat: x710,7 y110,0  
Form i plan: Oval  
Form i profil: Skålformad  
Storlek: 0,55 x 0,29 m  
Djup: 0,17 m  
Fyllning: Brun, humös sand.  
Beskrivning: I plan en oval mörkfärgning. I profil syntes en skålformad mörkfärgning samt stenar ca 0,10 m diam. Stenskott stolphål, troligt- vis.  
Fynd: Lerklining, degelfragment.  
Analyser: -  
Plan nr: 2  
Profil nr: 17  
Foto: -  
Signatur: EM

### A240 Mörkfärgning

Nivå: 38,34  
Mittkoordinat: x708,8 y108,8  
Form i plan: Rund  
Form i profil: Flack  
Storlek: 0,45 m diam  
Djup: 0,08 m  
Fyllning: Humusblandad mörkfärgning, under gruslager med rödbrunt inslag av järnoxid. Botten: vit sand.  
Beskrivning: Omedelbart Ö om anl fanns en koncentra- tion av hårt oxiderat järn. Nivå 38,28.  
Fynd: Hårt oxiderat järn.  
Analyser: -  
Plan nr: 2  
Profil nr: 17  
Foto: -  
Signatur: TK

### A241 Mörkfärgning

Nivå: 38,35  
Mittkoordinat: x709,3 y109,2  
Form i plan: Rund  
Form i profil: Oregelbunden  
Storlek: 0,30 m diam  
Djup: 0,08 m  
Fyllning: Brun, humös sand.  
Beskrivning: I plan en rund mörkfärgning. I profil en oregelbunden, flack nedgrävning.  
Fynd: -  
Analyser: -  
Plan nr: 2  
Profil nr: 17  
Foto: -  
Signatur: EM

### A242 Mörkfärgning

Nivå: 38,36  
Mittkoordinat: x709,8 y108,8  
Form i plan: Rund  
Form i profil: Flack med två nedsänkningar  
Storlek: 0,55 m diam  
Djup: 0,20 resp 0,15 m  
Fyllning: Humusblandad, mörk jord.  
Beskrivning: Se A240  
Fynd: Naturligt järn.  
Analyser: -  
Plan nr: 2  
Profil nr: 17  
Foto: -  
Signatur: TK

### A243 Stolphål

Nivå: 38,35  
Mittkoordinat: x710,2 y109,2  
Form i plan: Rund  
Form i profil: Spetsig  
Storlek: 0,15 m diam  
Djup: 0,20 m  
Fyllning: Gråbrun, humös sand.  
Beskrivning: Rostklumpar i och runt stolphålet.  
Fynd: -  
Analyser: -  
Plan nr: -  
Profil nr: 17  
Foto: -  
Signatur: EM

### A244 Mörkfärgning

Nivå: 38,40  
Mittkoordinat: x710,9 y108,9  
Form i plan: Oregelbunden  
Form i profil: Flack  
Storlek: 1,20 x 1,10 m  
Djup: 0,15 m  
Fyllning: Brun, humös sand. Stor markfast sten mitt i.  
Beskrivning: Område med kompaktare mörkare sand än omgivningen. Några få brända ben, antagligen från A245.  
Fynd: Lerklining, brända ben.  
Analyser: -  
Plan nr: 2  
Profil nr: -  
Foto: -  
Signatur: EM

### A245 Se gravregistret

### A246 Utgå

### A247 Mörkfärgning

Nivå: 38,40  
Mittkoordinat: x710,8 y107,6  
Form i plan: Oregelbunden  
Form i profil: Flackt oregelbunden  
Storlek: 1,00 x 0,80 m  
Djup: 0,18 m  
Fyllning: Brun, humös sand, några kolbitar.  
Beskrivning: Ett bränt ben, antagligen från A245, som var sönderplöjd.  
Fynd: Ett bränt ben.  
Analyser: -  
Plan nr: 2  
Profil nr: 17  
Foto: -  
Signatur: EM

### A248 Utgå

### A249 Stolphål

Nivå: 38,36  
Mittkoordinat: x713,0 y107,8  
Form i plan: Rund  
Form i profil: Rundad  
Storlek: 0,16 m diam  
Djup: 0,12 m  
Fyllning: Brun, humös sand, lite sotig.  
Beskrivning: Stolphål under A149, mörkfärgade stora flak.  
Fynd: -  
Analyser: -  
Plan nr: 2  
Profil nr: 17  
Foto: -  
Signatur: EM

### A250 Stolphål, stenskott

Nivå: 38,36  
Mittkoordinat: x712,4 y110,1  
Form i plan: Oval  
Form i profil: Spetsig  
Storlek: 0,36 x 0,28 m  
Djup: 0,30 m  
Fyllning: I plan 7 stenar, skörbrända. I profil, brun humös sand, inga fler stenar djupare.  
Beskrivning: Skörbrända stenar i ring runt området där stolpen stått.  
Fynd: -  
Analyser: -  
Plan nr: 2  
Profil nr: 17  
Foto: -  
Signatur: EM

### A251 Mörkfärgning

Nivå: 38,34  
Mittkoordinat: x711,9 y109,5  
Form i plan: Oval  
Form i profil: Rundad  
Storlek: 0,35 x 0,29 m  
Djup: 0,12 m  
Fyllning: Brun, humös sand.  
Beskrivning: I plan syntes en oval mörkfärgning. I profil framkom en flackt skålförmad mörkfärgning.  
Fynd: -  
Analyser: -  
Plan nr: 2  
Profil nr: 17  
Foto: -  
Signatur: EM

### A252 Mörkfärgning, stolphål

Nivå: 38,35  
Mittkoordinat: x714,1 y109,2  
Form i plan: Rund  
Form i profil: Rundad  
Storlek: 0,29 m diam  
Djup: 0,18 m  
Fyllning: Brun, humös sand med viss lerinblandning.  
Beskrivning: Något asymmetriskt åt S. Stolpens lutning?  
Fynd: -  
Analyser: -  
Plan nr: 2  
Profil nr: 17  
Foto: -  
Signatur: EM

### A253 Utgå

#### A254 Stolphål

Nivå: 38,36  
Mittkoordinat: x724,1 y104,5  
Form i plan: Rund  
Form i profil: Skålformad  
Storlek: 0,26 m diam  
Djup: 0,12 m  
Fyllning: Brun, humös sand.  
Beskrivning: Stolphål (osäkert p g a saknad av ordentligt djup).  
Fynd: -  
Analyser: -  
Plan nr: 4  
Profil nr: 17  
Foto: -  
Signatur: SC

#### A255 Stolphål?

Nivå: 38,24  
Mittkoordinat: x724,0 y105,3  
Form i plan: Rund  
Form i profil: Rundad  
Storlek: 0,16 m diam  
Djup: 0,12 m  
Fyllning: Brun, humös sand med mörkare strängar.  
Beskrivning: Stolphål? De mörkare strängarna tycks sammanfalla med en skoning av mindre sten. Osäker.  
Fynd: -  
Analyser: -  
Plan nr: 4  
Profil nr: 17  
Foto: -  
Signatur: OH

### A256 Stolphålsrest?

Nivå: 38,33  
Mittkoordinat: x724,4 y104,0  
Form i plan: Rund  
Form i profil: Rundad  
Storlek: 0,22 m diam  
Djup: 0,07 m  
Fyllning: Brun, humös sand.  
Beskrivning: Stolphålsrest?  
Fynd: -  
Analyser: -  
Plan nr: 4  
Profil nr: 17  
Foto: -  
Signatur: OH

### A257 Stolphål, stenskott

Nivå: 38,35  
Mittkoordinat: x725,1 y103,9  
Form i plan: Rund  
Form i profil: Spetsad  
Storlek: 0,41 m diam  
Djup: 0,15 m  
Fyllning: Brun, humös sand.  
Beskrivning: Svagt spetsat stolphål, relativt flackt.  
Fynd: -  
Analyser: -  
Plan nr: 4  
Profil nr: 17  
Foto: -  
Signatur: OH

### A258 Grop, nedgrävning

Nivå: 38,35  
Mittkoordinat: x725,1 y102,7  
Form i plan: Avlång  
Form i profil: Skålformad  
Storlek: 0,62 x m  
Djup: 0,16 m  
Fyllning: Brun, humös sand med inslag av kol och bränd lera.  
Beskrivning: Del av vägg A58? Annars oförklarlig anl.  
Fynd: Silverfingerring.  
Analyser: -  
Plan nr: 4  
Profil nr: 17  
Foto: Sv/v, färg  
Signatur: OH

### A259 Utgå

### A260 Härd

Nivå: 38,42  
Mittkoordinat: x726,0 y103,4  
Form i plan: Rund  
Form i profil: Flackt oregelbunden  
Storlek: 0,72 m diam  
Djup: 0,25 m  
Fyllning: Brun, humös sand, relativt stora inslag av kol, sot och skörbränd sten.  
Beskrivning: Svagt markerad härd, nästan helt genomfiltrerad. I A58 (vägglinje). Skörbränd sten i botten.  
Fynd: -  
Analyser: -  
Plan nr: 4  
Profil nr: 17  
Foto: -  
Signatur: OH

### A261 Stolphål

Nivå: 38,34  
Mittkoordinat: x728,2 y101,7  
Form i plan: Rund  
Form i profil: Rundad  
Storlek: 0,22 m diam  
Djup: 0,22 m  
Fyllning: Brun, humös sand.  
Beskrivning: Stolphål, rundad botten.  
Fynd: -  
Analyser: -  
Plan nr: 4  
Profil nr: 17  
Foto: -  
Signatur: OH

### A262 Stolphål, lutat

Nivå: 38,33  
Mittkoordinat: x729,2 y101,1  
Form i plan: Rund  
Form i profil: Spetsat  
Storlek: 0,20 m diam  
Djup: 0,24 m  
Fyllning: Brun, humös sand.  
Beskrivning: Tydligt stolphål, lutande mot N.  
Fynd: -  
Analyser: -  
Plan nr: 4  
Profil nr: 17  
Foto: -  
Signatur: OH

### A263-264 Utgå

### A265 Grop

Nivå: 38,24  
Mittkoordinat: x730,9 y109,2  
Form i plan: Rund  
Form i profil: Rektangulär  
Storlek: 0,40 m diam  
Djup: 0,29 m  
Fyllning: Brun, humös sand.  
Beskrivning: I plan en rund mörkfärgning. I profil en tydlig rektangulär nedgrävning. Grop.  
Fynd: -  
Analyser: -  
Plan nr: 4  
Profil nr: 17  
Foto: -  
Signatur: TB och AC

### A266 Stolphål

Nivå: 38,46  
Mittkoordinat: x729,6 y110,6  
Form i plan: Rund  
Form i profil: Spetsigt  
Storlek: 0,17 m diam  
Djup: 0,16 m  
Fyllning: Brun, humös sand.  
Beskrivning: Stolphålsbotten, inslag av kol i fyllningen.  
Fynd: -  
Analyser: -  
Plan nr: 4  
Profil nr: 18  
Foto: -  
Signatur: OH

### A267 Stolphål

Nivå: 38,17  
Mittkoordinat: x726,6 y111,3  
Form i plan: Rund  
Form i profil: Spetsigt  
Storlek: 0,21 m diam  
Djup: 0,30 m  
Fyllning: Brun, humös sand.  
Beskrivning: Tydligt spetsigt stolphål, når den naturliga leran.  
Fynd: -  
Analyser: -  
Plan nr: 4  
Profil nr: 18  
Foto: -  
Signatur: OH

### A268 Utgå

### A269 Stolphål, stenskott

Nivå: 38,19  
Mittkoordinat: x725,4 y111,5  
Form i plan: Rund  
Form i profil: Spetsigt  
Storlek: 0,20 m diam  
Djup: 0,25 m  
Fyllning: Brun, humös sand.  
Beskrivning: Tydligt, spetsigt stolphål.  
Fynd: -  
Analyser: -  
Plan nr: 4  
Profil nr: 18  
Foto: -  
Signatur: OH

### A270 Stolphål

Nivå: 38,33  
Mittkoordinat: x724,5 y111,8  
Form i plan: Rund  
Form i profil: Spetsigt  
Storlek: 0,19 m diam  
Djup: 0,24 m  
Fyllning: Brun, humös sand.  
Beskrivning: Stolphål, tydligt.  
Fynd: -  
Analyser: -  
Plan nr: 4  
Profil nr: 18  
Foto: -  
Signatur: OH

### A271 Se gravregistret

### A272 Stolphål

Nivå: 38,19  
Mittkoordinat: x723,5 y116,8  
Form i plan: Oregelbunden  
Form i profil: Rundad  
Storlek: 0,70 x 0,50 m  
Djup: 0,22 (stolphål) + 0,12 m (nedgrävning)  
Fyllning: Brun, humös sand, ngt sotig (stolphålet).  
Brun, humös sand inslag av steril sand (nedgrävning runt om stolphålet).  
Beskrivning: Stolphålet framträdde först som amöbaformad mörkfärgning. Distinkt stolphål, diffus i botten, omgiven av nedgrävning. Rostutfällningar i botten.  
Fynd: -  
Analyser: -  
Plan nr: 4  
Profil nr: 18  
Foto: -  
Signatur: AF

### A273 Stolphål

Nivå: 38,20  
Mittkoordinat: x725,0 y117,6  
Form i plan: Rund  
Form i profil: Rundad  
Storlek: 0,24 m diam  
Djup: 0,14 m  
Fyllning: Brun, humös sand med inslag av steril.  
Beskrivning: I plan en rund mörkfärgning. I profil framträdde en nedgrävning med tydlig begränsning mot Ö, medan den V kanten var diffus och fyllningen hade ett större inslag av steril mot V kanten.  
Fynd: -  
Analyser: -  
Plan nr: 4  
Profil nr: 18  
Foto: -  
Signatur: AWJ

### A274-277 Utgård

### A278 Mörkfärgning, ev stolphål

Nivå: 38,19  
Mittkoordinat: x729,3 y114,0  
Form i plan: Oregelbunden  
Form i profil: Oregelbunden  
Storlek: 0,30 x 0,32 m  
Djup: 0,20 m  
Fyllning: Mjåla. I ytan 3 stenar 0,10 x 0,06 m.  
Beskrivning: I plan en oregelbunden mörkfärgning. I profil en snedställd, rektangulär mörkfärgning. Troligt stolphål.  
Fynd: -  
Analyser: -  
Plan nr: 4  
Profil nr: 18  
Foto: -  
Signatur: EM

### A279-280 Utgård

### A281 Mörkfärgning, ev stolphål

Nivå: 38,16  
Mittkoordinat: x729,4 y112,4  
Form i plan: Oregelbunden  
Form i profil: Oregelbunden  
Storlek: 0,26 x 0,31 m  
Djup: 0,18 m  
Fyllning: Brun, humös sand med sot- och kolinfiltration.  
Beskrivning: Ev stolphål.  
Fynd: -  
Analyser: -  
Plan nr: 4  
Profil nr: 18  
Foto: -  
Signatur: EM

### A282 KÄpphåll

Nivå: 38,17  
Mittkoordinat: x730,1 y112,8  
Form i plan: Rund, diffusa kanter.  
Form i profil: Oregelbunden  
Storlek: 0,35 m diam  
Djup: 0,10 m  
Fyllning: Brun, humös sand.  
Beskrivning: I plan en diffus mörkfärgning. I profil en flack oregelbunden nedgrävning.  
Fynd: -  
Analyser: -  
Plan nr: 4  
Profil nr: 18  
Foto: -  
Signatur: SC

### A283 Yta med lera

Nivå: 38,20  
Mittkoordinat: x731,6 y112,2  
Form i plan: Oregelbunden  
Form i profil: Flack  
Storlek: 2,20 x 2,10 m  
Djup: 0,18 m  
Fyllning: Lera  
Beskrivning: Strax Ö om hus A framkom i plan en leryta. Det är dock svårt att säga om den hör samman med hus A eller om den är att betrakta som en separat lertins.  
Fynd: -  
Analyser: -  
Plan nr: 4  
Profil nr: 18  
Foto: -  
Signatur: TB och AC

### A284 Se gravregistret

### A285 Stolphål

Nivå: 38,32  
Mittkoordinat: x729,2 y102,8  
Form i plan: Rund  
Form i profil: Rund  
Storlek: 0,17 m diam  
Djup: 0,22 m  
Fyllning: Brun, humös sand.  
Beskrivning: Stolphål, avlångt. Stor sten i N delen av stolphålet.  
Fynd: -  
Analyser: -  
Plan nr: 4  
Profil nr: 18  
Foto: -  
Signatur: SC

### A286 Se gravregistret

### A287 Stolphål, stenskott

Nivå: 38,15  
Mittkoordinat: x728,2 y110,0  
Form i plan: Rund  
Form i profil: Spetsig  
Storlek: 0,31 m diam  
Djup: 0,32 m  
Fyllning: Brun, humös sand.  
Beskrivning: Tydligt, spetsat, stenskott stolphål.  
Fynd: -  
Analyser: -  
Plan nr: 4  
Profil nr: 18  
Foto: -  
Signatur: OH

### A288 Utgå

### A289 Mörkfärgning

Nivå: -  
Mittkoordinat: x728,0 y120,8  
Form i plan: Rund  
Form i profil: -  
Storlek: 0,27 m diam  
Djup: -  
Fyllning: -  
Beskrivning: Stolphål? Ej snittad, finns alltså ej i profil.  
Fynd: -  
Analyser: -  
Plan nr: -  
Profil nr: -  
Foto: -  
Signatur: TB och AC

### A290 Stolphål, stenskott

Nivå: 38,16  
Mittkoordinat: x714,7 y119,9  
Form i plan: Rund  
Form i profil: Skålformad  
Storlek: 0,30 m diam  
Djup: 0,18 m  
Fyllning: 0,10-0,20 m stora stenar samlade i skålform. Överst i anl ett lager av brun humös sand. Mot botten ökar inslaget av steril sand/infiltration.  
Beskrivning: I plan en rund mörkfärgning med sten i ytan. I profil en tydligt skålformad sten-samling. Inget sot/kol. Troligen ett stenskott stolphål. Hela grävdes ut, inga fynd.  
Fynd: -  
Analyser: -  
Plan nr: -  
Profil nr: 18  
Foto: Sv/v, färg  
Signatur: AWJ

### A291 Utgå

### A292 Sotfläck i anslutning till grav

Nivå: 38,03  
Mittkoordinat: x716,4 y124,6  
Form i plan: Rund  
Form i profil: Rundad  
Storlek: 0,10 m diam  
Djup: 0,08 m  
Fyllning: Sotig sand med grus och inslag av steril.  
Beskrivning: SV om A66 (urnegrav), på en lägre nivå, syntes i plan en rund sotfläck. Den snittades och grävdes ut. Fick endast ringa djup. Innehöll endast sotig sand.  
Fynd: -  
Analyser: -  
Plan nr: 4  
Profil nr: 18  
Foto: Sv/v, färg  
Signatur: AWJ

### A293-294 Utgå

#### A295 Stolphål?

Nivå: 38,04  
Mittkoordinat: x729,2 y120,3  
Form i plan: Rund  
Form i profil: Avlång  
Storlek: 0,25 m diam  
Djup: 0,40 m  
Fyllning: Brun, humös sand.  
Beskrivning: Rot eller möjligt stolphål.  
Fynd: -  
Analyser: -  
Plan nr: 4  
Profil nr: 18  
Foto: -  
Signatur: TB och AC

### A296 Utgå

#### A297 Grop?

Nivå: 38,08  
Mittkoordinat: x731,1 y120,1  
Form i plan: Rund  
Form i profil: U-formad  
Storlek: 0,17 m diam (0,30 m diam?)  
Djup: 0,33 m  
Fyllning: Ngt humusblandad sand.  
Beskrivning: I plan en rund mörkfärgning. I profil en svagt markerad U-formad nedgrävning. Jfr med intilliggande A95 som också är diffus, men dock en härd.  
Fynd: -  
Analyser: -  
Plan nr: -  
Profil nr: 18  
Foto: -  
Signatur: TB och AC

### A298 Stolphål

Nivå: 38,14  
Mittkoordinat: x731,3 y120,4  
Form i plan: Rund  
Form i profil: Spetsig  
Storlek: 0,15 m diam  
Djup: 0,30 m  
Fyllning: Brun, humös sand.  
Beskrivning: I plan en rund mörkfärgning. I profil ett spetsigt stolphål.  
Fynd: -  
Analyser: -  
Plan nr: -  
Profil nr: 18  
Foto: -  
Signatur: TB och AC

### A299 Stolphål

Nivå: 38,02  
Mittkoordinat: x731,6 y120,4  
Form i plan: Rund  
Form i profil: U-formad  
Storlek: 0,15 m diam  
Djup: 0,38 m  
Fyllning: Brun, humös sand.  
Beskrivning: Tydligt stolphål. I linje med A295, 298 och 300.  
Fynd: -  
Analyser: -  
Plan nr: -  
Profil nr: 18  
Foto: -  
Signatur: TB och AC

### A300 Stolphål

Nivå: 38,05  
Mittkoordinat: x732,3 y120,4  
Form i plan: Rund  
Form i profil: Spetsig  
Storlek: 0,20 m diam  
Djup: 0,35 m  
Fyllning: Brun, humös sand.  
Beskrivning: Stolphål som ingår i stolphålsraden Ö om hus A.  
Fynd: -  
Analyser: -  
Plan nr: -  
Profil nr: 18  
Foto: -  
Signatur: TB och AC



### A301 Stolphål, spetsat

Nivå: 38,38  
Mittkoordinat: x719,5 y105,2  
Form i plan: Rund  
Form i profil: Spetsat  
Storlek: 0,20 m diam  
Djup: 0,22 m  
Fyllning: Brun, humös sand.  
Beskrivning: Tydligt stolphål, spetsat.  
Fynd: -  
Analyser: -  
Plan nr: 2  
Profil nr: 18  
Foto: -  
Signatur: OH

### A302-304 Utgå

### A305 Stensamling, ev stolphål

Nivå: 38,41  
Mittkoordinat: x720,2 y103,6  
Form i plan: -  
Form i profil: -  
Storlek: ca 0,30 m diam  
Djup: ca 0,35 m  
Fyllning: Se beskrivning.  
Beskrivning: Stensamling ligger i form av ett stenskott stolphål, men tecken på nedgrävning och mörkfärgning saknas. Mycket osäkert stolphål.  
Fynd: -  
Analyser: -  
Plan nr: -  
Profil nr: 18  
Foto: -  
Signatur: OH

### A306 Stensamling, ev stolphål

Nivå: 38,40  
Mittkoordinat: x721,1 y104,3  
Form i plan: -  
Form i profil: -  
Storlek: Ca 0,25 m diam  
Djup: 0,75 m  
Fyllning: Sten  
Beskrivning: Stensamling utan bestämd form, inga spår av nedgrävning eller mörkfärgning.  
Fynd: -  
Analyser: -  
Plan nr: -  
Profil nr: 18  
Foto: -  
Signatur: OH

### A307 Stolphål

Nivå: 38,27  
Mittkoordinat: x730,6 y104,8  
Form i plan: Rund  
Form i profil: Spetsig  
Storlek: 0,10 m diam  
Djup: 0,30 m  
Fyllning: Brun, humös sand.  
Beskrivning: Stolphål, avlångt, ngt spetsigt i botten.  
Fynd: -  
Analyser: -  
Plan nr: 4  
Profil nr: 18  
Foto: -  
Signatur: SC

### A308 Dubbelt käpphål

Nivå: 38,27  
Mittkoordinat: x731,9 y104,5  
Form i plan: Rund  
Form i profil: Oregelbundet  
Storlek: 0,19 m diam  
Djup: 0,22 m  
Fyllning: Brun, humös sand.  
Beskrivning: Dubbelt käpphål. N hålet 0,04 m djupare än det S.  
Fynd: -  
Analyser: -  
Plan nr: 4  
Profil nr: 18  
Foto: -  
Signatur: SC

### A309 Utgå

### A310a+b+c Stolphål

Nivå: 38,18  
Mittkoordinat: x733,5 y108,2  
Form i plan: Runda  
Form i profil: Spetsiga  
Storlek: ca 0,20 m diam  
Djup: a:0,28 m, b:0,20 m, c:0,20 m.  
Fyllning: Brun, humös sand.  
Beskrivning: Tre st intilliggande stolphål, som bildar en triangelform, strax Ö om A58 och A311.  
Fynd: -  
Analyser: -  
Plan nr: 4  
Profil nr: 18  
Foto: -  
Signatur: TB och AC

## A311 Huslämning (syllstenshus)

Nivå:	38,20
Mittkoordinat:	x735 y104
Form i plan:	Rektangulär
Form i profil:	Flack
Storlek:	10 x 8 m
Djup:	0,30 m
Fyllning:	Skörbränd sten, brun humös sand, sot och kol.
Beskrivning:	<p>Vid avbanning av undersökningsområdets (UO) NV hörn, framträdde en hästskoformad förhöjning i den sterila sanden. Förhöjningen bestod av sotad sand. Vid framrensningen visade sig anl vara Ö och S sidorna av en huslämning. S sidan bestod av en 1,50 m bred, sotig mörkfärgning som sträckte sig från V schaktkanten till anl SÖ hörn, 6 m ÖNÖ om schaktkanten. S sidan korsades vid hörnet på tvären av en ca 4,50 m lång breddning, bestående av grå sand. I hela anl (utom de delar av breddningen som överskred sidorna) låg spridda skärvida stenar, ca 0,03-0,15 m stora, tydligt eldpåverkade. Stenarna, som inte bildade någon tydlig struktur, var mer talrika i S sidan. Dessutom fanns spridda större stenar i S sidan, 0,20-0,40 m stora, nästan alla eldpåverkade (sommiga mycket). Dessa har troligen ingått i grundkonstruktionen, men gav intryck av att ligga i stört läge, kanske "utrasat".</p> <p>Konstruktionens ut- och insidor markerades tydligt med fragmentarisk bränd lera med avstrukna ytor, liggande i respektive begränsning. Den brända leran saknade pinnintryck.</p> <p>I sidornas förlängning utfördes maskinavbanning utanför det egentliga UO i syfte att dokumentera anl fullständiga utbredning i plan (se nedan). Ö sidan undersöktes genom "vandrande profil" i syfte att få fram väggstolpar, endast ett mycket osäkert käpphål påträffades (A361). Ö sidan dokumenterades i profil 1.</p> <p>S sidan dokumenterades i profil 3 (profil 2 utgår). Vid borttagningen av mörkfärgningen V om profil 3 framkom en stenläggning bestående av mindre stenar, 0,05-0,15 m stora, samt större stenar som kan tolkas som syllstenar (nivå 2). Stenläggningen var tät och stratigrafiskt skild från nivå 1 av ett 0,10 m tjockt lager av sand som saknade kulturlagerinblandning och sot. Anl nivå 2 dokumenterades endast i ett 1,50 m långt segment V om profil 3. Anl nivå 2 hade samma begränsningar som dess nivå 1. Den totala utbredningen hos nivå 2 är okänd pga tidsbrist.</p> <p>Innanför anl S och Ö sidor framkom A314 och 315.</p> <p>Tolkning: Lerkliningens spridning i plan visar sträckningen för anl ut- och insidor. De större sidorna i S sidan utgör troligen en del av husets grundkonstruktion, och sprider sig grovt efter en syllstenslinje.</p> <p>Sotskiktet och de eldpåverkade stenarna visar att huset brunnit, troligen är grundkonstruktionen något utrasad.</p> <p>Pincetten, kniven och hästskosömmarna påträffades i anslutning till konstruktionens insida, indikationer på olika aktiviteter inne i anl SÖ del.</p> <p>Den tvärgående mörkfärgningen i det SÖ hörnet utgör kulturlagerinfiltration i en ingång. Sannolikt har anl åtminstone delvis utgjort ett hus (S sidan med stor säkerhet). Avsaknaden av säkra stolphål, de större stenarna på S sidan, och avsaknaden av pinnintryck på lerkliningens antyder en timrad konstruktion, eventuellt på syllsten. Konstruktionens utbredning utanför UO var mindre tydlig, men antydde en omfattning på kanske 8 x 10 m.</p>
Fynd:	Hästskosömmar, keramik, pincett, kniv, betselring, skedborr, ringnål, båtyxa, nyckel.
Analyser:	<sup>14</sup> C, Makro
Plan nr:	4-6
Profil nr:	-
Foto:	Sv/v, färg
Signatur:	HP

### A312 Käpphåll?

Nivå: 38,21  
Mittkoordinat: x739,4 y100,3  
Form i plan: Rund  
Form i profil: Oregelbundet rundad  
Storlek: 0,17 m diam  
Djup: 0,14 m  
Fyllning: Något humös sand, nästan steril.  
Beskrivning: Störst djup i S kanten. Nedgrävd i steril sand. Osäkra gränser. Tveksamt käpphåll, kan vara naturlig infiltration.  
Fynd: -  
Analyser: -  
Plan nr: -  
Profil nr: 18  
Foto: -  
Signatur: HP

### A313 Utgå

### A314 Käpphåll

Nivå: 38,21  
Mittkoordinat: x736,8 y101,5  
Form i plan: Rund  
Form i profil: Oregelbundet rundad  
Storlek: 0,22 m diam  
Djup: 0,13 m  
Fyllning: Notig sand.  
Beskrivning: Nedgrävd i steril sand. Tydlig avgränsning. Störst djup i SV.  
Fynd: -  
Analyser: -  
Plan nr: 6  
Profil nr: 18  
Foto: -  
Signatur: HP

### A315-317 Utgå

### A318 Mörkfärgning med stolphål

Nivå: 38,12  
Mittkoordinat: x737,0 y108,9  
Form i plan: Oregelbunden  
Form i profil: Flack  
Storlek: 0,90 x 0,80 m  
Djup: 0,08 och 0,27 m.  
Fyllning: Brun, humös sand.  
Beskrivning: En flack oregelbunden mörkfärgning. Innehållande ett tydligt stolphål. Anl sitter nästan ihop med A376, som är en liknande anl.  
Fynd: -  
Analyser: -  
Plan nr: 4  
Profil nr: 18  
Foto: -  
Signatur: TB och AC

### A319 Utgå

### A320a Spiselhäll, okänd typ

Nivå: 38,40  
Mittkoordinat: x707,5 y117,0  
Form i plan: Rund  
Form i profil: Flack/plan  
Storlek: 0,70 m diam  
Djup: 0,15 m  
Fyllning: Hårt packad lera.  
Beskrivning: Anl bestående av två nivåer. Överst en plan rundel av hårt packad, torkad lera. Denna är applicerad på en jämn stensättning av 0,30 m stora stenar. Värmepåverkad men ej utsatt för direkt eld. Står i förbindelse med härden A7 genom en 0,30 m lång och 0,10 m djup och bred kanal av hårdpackad lera. Se även A320b och c.  
Fynd: -  
Analyser: -  
Plan nr: -  
Profil nr: 18  
Foto: Sv/v, färg  
Signatur: OH

### A320b Mörkfärgning

Nivå: 38,21  
Mittkoordinat: x707,9 y117,8  
Form i plan: Rund  
Form i profil: Rund  
Storlek: 0,50 m diam  
Djup: 0,10 m  
Fyllning: Kulturjordsinfiltrerad sand.  
Beskrivning: Grop med kulturlagerrest?  
Fynd: -  
Analyser: -  
Plan nr: -  
Profil nr: 18  
Foto: -  
Signatur: OH

### A320c Stolphål (luftningskanal?)

Nivå: 38,24  
Mittkoordinat: x707,1 y117,2  
Form i plan: Rund  
Form i profil: Rundad alt spetsig  
Storlek: 0,20 m diam  
Djup: 0,15 m alt 0,40 m.  
Fyllning: Brun, humös sand.  
Beskrivning: Stolphål eller luftningskanal, ngt osäker utbredning. Profilen visar tät kulturjordsinblandning i övre delen (rundad form). Mindre tydlig fyllning i den nedre spetsiga delen. Läget intill A32 antyder en möjlig luftningskanal intill denna. Återanvänd anl?  
Fynd: -  
Analyser: -  
Plan nr: -  
Profil nr: 19  
Foto: Sv/v, färg  
Signatur: OH

## A321 Se gravregistret

### A322 Stolphål?

Nivå: 38,22  
Mittkoordinat: x731,4 y107,5  
Form i plan: Rundad  
Form i profil: Spetsig  
Storlek: 0,25 m diam  
Djup: 0,31 m  
Fyllning: Ljus lera.  
Beskrivning: Stolphålsliknande anl precis i utkanten av störningen A264.  
Fynd: -  
Analyser: -  
Plan nr: -  
Profil nr: 19  
Foto: -  
Signatur: TB och AC

### A323 Stolphål

Nivå: 38,32  
Mittkoordinat: x729,6 y105,6  
Form i plan: Rund  
Form i profil: Rund  
Storlek: 0,30 m diam  
Djup: 0,22 m  
Fyllning: Brun, humös sand.  
Beskrivning: Otydligt stolphål, väldigt runt till formen.  
Fynd: -  
Analyser: -  
Plan nr: 4  
Profil nr: 19  
Foto: -  
Signatur: SC

### A324 Utgård

### A325 Stolphål

Nivå: 38,30  
Mittkoordinat: x728,6 y106,2  
Form i plan: Rund  
Form i profil: Rund  
Storlek: 0,12 m diam  
Djup: 0,24 m  
Fyllning: Brun, humös sand.  
Beskrivning: Stolphål, avlångt, runt i botten.  
Fynd: -  
Analyser: -  
Plan nr: 4  
Profil nr: 19  
Foto: -  
Signatur: SC

### A326 Utgård

### A327 Stolphål

Nivå: 38,40  
Mittkoordinat: x728,5 y105,2  
Form i plan: Rund  
Form i profil: Oregelbunden  
Storlek: 0,22 m diam  
Djup: 0,28 m  
Fyllning: Brun, humös sand.  
Beskrivning: Stolphål, S delen av stolphålet drygt 0,10 m grundare än den N delen.  
Fynd: -  
Analyser: -  
Plan nr: 4  
Profil nr: 19  
Foto: -  
Signatur: SC

### A328 Stolphål

Nivå: 38,34  
Mittkoordinat: x728,9 y104,5  
Form i plan: Rund  
Form i profil: Rundat  
Storlek: 0,22 m diam  
Djup: 0,30 m  
Fyllning: Brun, humös sand.  
Beskrivning: Stolphål, tydligt.  
Fynd: -  
Analyser: -  
Plan nr: 4  
Profil nr: 19  
Foto: -  
Signatur: OH

### A329 Stolphål

Nivå: 38,31  
Mittkoordinat: x728,5 y104,9  
Form i plan: Rund  
Form i profil: Rundat  
Storlek: 0,11 m diam  
Djup: 0,10 m  
Fyllning: Brun, humös sand.  
Beskrivning: Stolphål tydligt.  
Fynd: -  
Analyser: -  
Plan nr: 4  
Profil nr: 19  
Foto: -  
Signatur: OH

### A330-331 Utgård

### A332 Stolphål

Nivå: 38,03  
Mittkoordinat: x732,9 y119,9  
Form i plan: Rund  
Form i profil: Spetsig  
Storlek: 0,15 m diam  
Djup: 0,30 m  
Fyllning: Brun, humös sand.  
Beskrivning: Ett tydligt stolphål Ö om hus A.  
Fynd: -  
Analyser: -  
Plan nr: 4  
Profil nr: 19  
Foto: -  
Signatur: TB och AC

### A333 Utgår

### A334 Stolphål

Nivå: 38,14  
Mittkoordinat: x729,6 y119,0  
Form i plan: Rund  
Form i profil: Oregelbundet skålförmad  
Storlek: 0,25 m diam  
Djup: 0,18 m  
Fyllning: Brun, humös sand.  
Beskrivning: Strax utanför hus A:s Ö vägglinje.  
Fynd: -  
Analyser: -  
Plan nr: 4  
Profil nr: 19  
Foto: -  
Signatur: TB och AC

### A335 Käpphål?

Nivå: 38,17  
Mittkoordinat: x728,8 y118,8  
Form i plan: Rund  
Form i profil: Spetsig/flack  
Storlek: 0,25 m diam  
Djup: 0,12 m  
Fyllning: Brun, humös sand med inslag av steril.  
Beskrivning: I profil en flack mörkfärgning med ett möjligt käpphål eller stolphålsbotten.  
Fynd: -  
Analyser: -  
Plan nr: 4  
Profil nr: 19  
Foto: -  
Signatur: TB och AC

### A336 Stolphål i hus A, väggstolpe

Nivå: 38,15  
Mittkoordinat: x728,2 y116,3  
Form i plan: Rund  
Form i profil: Avlång  
Storlek: 0,27 m diam  
Djup: 0,27 m  
Fyllning: Brun, humös sand med sot mot botten.  
Beskrivning: Stolpe i hus A:s SV hörn.  
Fynd: -  
Analyser: -  
Plan nr: 4  
Profil nr: 19  
Foto: -  
Signatur: TB och AC

### A337 Stolphål, väggstolpe

Nivå: 38,20  
Mittkoordinat: x728,9 y115,6  
Form i plan: Rund  
Form i profil: U-förmad  
Storlek: 0,25 m diam  
Djup: 0,22 m  
Fyllning: Brun, humös sand.  
Beskrivning: Tydligt stolphål i hus A:s V vägglinje.  
Fynd: -  
Analyser: -  
Plan nr: 4  
Profil nr: 19  
Foto: -  
Signatur: TB och AC

### A338 Stolphål, väggstolpe

Nivå: 38,18  
Mittkoordinat: x729,3 y115,2  
Form i plan: Oval  
Form i profil: U-förmad  
Storlek: 0,35 x 0,30 m  
Djup: 0,21 m  
Fyllning: Brun, humös sand.  
Beskrivning: Tydligt stolphål i hus A:s V vägglinje.  
Fynd: -  
Analyser: -  
Plan nr: 4  
Profil nr: 19  
Foto: -  
Signatur: TB och AC

### A339 Stolphål/käpphål, väggstolpe

Nivå: 38,20  
Mittkoordinat: x730,4 y114,9  
Form i plan: Rund  
Form i profil: U-formad  
Storlek: 0,20 m diam  
Djup: 0,13 m  
Fyllning: Brun, humös sand.  
Beskrivning: Stolphål i hus A:s V vägglinje.  
Fynd: -  
Analyser: -  
Plan nr: 4  
Profil nr: 19  
Foto: -  
Signatur: TB och AC

### A343 Stolphål, väggstolpe

Nivå: 38,17  
Mittkoordinat: x732,3 y114,3  
Form i plan: Rund  
Form i profil: Avlång  
Storlek: 0,20 m diam  
Djup: 0,29 m  
Fyllning: Brun, humös sand.  
Beskrivning: Väggstolpe i hus A:s NV hörn.  
Fynd: -  
Analyser: -  
Plan nr: 4  
Profil nr: 19  
Foto: -  
Signatur: TB och AC

### A340 Stolphål, väggstolpe

Nivå: 38,18  
Mittkoordinat: x731,0 y114,8  
Form i plan: Rund  
Form i profil: Oregelbunden/rundad  
Storlek: 0,20 m diam  
Djup: 0,17 m  
Fyllning: Brun, humös sand.  
Beskrivning: Stolphål i hus A:s V vägglinje.  
Fynd: -  
Analyser: -  
Plan nr: 4  
Profil nr: 19  
Foto: -  
Signatur: TB och AC

### A344 Stolpe eller dubbelt käpphål. Väggstolpe

Nivå: 38,17  
Mittkoordinat: x732,6 y114,6  
Form i plan: Rund  
Form i profil: Oregelbunden  
Storlek: 0,25 m diam  
Djup: 0,20 resp 0,15 m.  
Fyllning: Brun, humös sand.  
Beskrivning: "Väggstolpe" i hus A:s N vägglinje.  
Fynd: -  
Analyser: -  
Plan nr: 4  
Profil nr: 19  
Foto: -  
Signatur: TB och AC

### A341 Stolphål, väggstolpe

Nivå: 38,15  
Mittkoordinat: x731,4 y114,6  
Form i plan: Rund  
Form i profil: Avlång  
Storlek: 0,20 m diam  
Djup: 0,38 m  
Fyllning: Brun, humös sand.  
Beskrivning: Stolphål i hus A:s V vägglinje.  
Fynd: -  
Analyser: -  
Plan nr: 4  
Profil nr: 19  
Foto: -  
Signatur: TB och AC

### A345 Stolphål, väggstolpe

Nivå: 38,14  
Mittkoordinat: x733,0 y115,6  
Form i plan: Rund  
Form i profil: U-formad  
Storlek: 0,30 m diam  
Djup: 0,28 m  
Fyllning: Brun, humös sand med inslag av steril sand.  
Beskrivning: Väggstolpe i hus A:s N vägglinje.  
Fynd: -  
Analyser: -  
Plan nr: 4  
Profil nr: 19  
Foto: -  
Signatur: TB och AC

### A342 Utgård

### A346 Stolphål, väggstolpe

Nivå: 38,15  
Mittkoordinat: x732,6 y116,7  
Form i plan: Rund  
Form i profil: Spetsig  
Storlek: 0,25 m diam  
Djup: 0,26 m  
Fyllning: Brun, humös sand.  
Beskrivning: Stolpe i hus A:s Ö inre vägglinje.  
Fynd: -  
Analyser: -  
Plan nr: 4  
Profil nr: 19  
Foto: -  
Signatur: TB och AC

### A347 Stolphål, väggstolpe

Nivå: 38,15  
Mittkoordinat: x732,2 y 116,9  
Form i plan: Rund  
Form i profil: Avlång  
Storlek: 0,25 m diam  
Djup: 0,38 m  
Fyllning: Brun, humös sand.  
Beskrivning: Stolpe i hus A:s Ö inre vägglinje.  
Fynd: -  
Analyser: -  
Plan nr: 4  
Profil nr: 19  
Foto: -  
Signatur: TB och AC

### A348 Stolphålsbotten, väggstolpe?

Nivå: 38,11  
Mittkoordinat: x732,3 y116,9  
Form i plan: Rund  
Form i profil: Rundad  
Storlek: 0,25 m diam  
Djup: 0,07 m  
Fyllning: Brun, humös sand.  
Beskrivning: Liten skålförmad mörkfärgning i den yttre av hus A:s Ö vägglinjer.  
Fynd: -  
Analyser: -  
Plan nr: 4  
Profil nr: 19  
Foto: -  
Signatur: TB och AC

### A349 Utgå

### A350 Mörkfärgning

Nivå: 38,15  
Mittkoordinat: x731.3 y116,7  
Form i plan: Oval  
Form i profil: Oregelbunden  
Storlek: 0,65 x 0,40 m  
Djup: 0,16 m  
Fyllning: Brun, humös sand.  
Beskrivning: Mörkfärgning inom hus A.  
Fynd: -  
Analyser: -  
Plan nr: 4  
Profil nr: 19  
Foto: -  
Signatur: TB och AC

### A251 Utgå

### A352 Mörkfärgning, stolphål

Nivå: 38,16  
Mittkoordinat: x734,8 y115,2  
Form i plan: Oregelbunden  
Form i profil: Spetsig  
Storlek: 0,28 x 0,30 m  
Djup: 0,24 m  
Fyllning: Brun, humös sand.  
Beskrivning: Stolphål med lutning mot N.  
Fynd: -  
Analyser: -  
Plan nr: 4  
Profil nr: 19  
Foto: -  
Signatur: EM

### A353 Kokgrop

Nivå: 38,05  
Mittkoordinat: x736,6 y117,2  
Form i plan: Avlång  
Form i profil: Skålförmad  
Storlek: 1,3 x 0,30 m  
Djup: 0,40 m  
Fyllning: Brun, humös sand, vit lera och sten.  
Beskrivning: -  
Fynd: -  
Analyser: -  
Plan nr: 4  
Profil nr: 19  
Foto: -  
Signatur: TB

### A354 Mörkfärgning, ev stolphål

Nivå: 38,02  
Mittkoordinat: x738,8 y115,8  
Form i plan: Oregelbunden  
Form i profil: Oregelbunden  
Storlek: 0,30 m  
Djup: 0,18 m  
Fyllning: Brun, humös sand.  
Beskrivning: I plan en oregelbunden mörkfärgning, i profil en skålformad grop.  
Fynd: -  
Analyser: -  
Plan nr: 6  
Profil nr: 19  
Foto: -  
Signatur: EM

### A359 Stolphål

Nivå: 38,03  
Mittkoordinat: x742,0 y117,3  
Form i plan: Oval  
Form i profil: U-formad  
Storlek: 0,75 x 0,50 m  
Djup: -  
Fyllning: Brun, humös sand.  
Beskrivning: Tydligt, kraftigt stolphål i undersökningsytans NÖ hörn, omgärdad av en rad diffusa och tveksamma anl.  
Fynd: -  
Analyser: -  
Plan nr: 6  
Profil nr: 19  
Foto: -  
Signatur: TB och AC

### A355-356 Utgå

#### A357 Stolphål?

Nivå: 38,01  
Mittkoordinat: x740,6 y114,7  
Form i plan: Oval  
Form i profil: Oregelbundet spetsig  
Storlek: 0,35 x 0,25 m  
Djup: 0,20 m  
Fyllning: Brun, humös sand.  
Beskrivning: Perifert stolphål?  
Fynd: -  
Analyser: -  
Plan nr: 6  
Profil nr: 19  
Foto: -  
Signatur: TB och AC

### A360-365 Utgå

#### A366 Mörkfärgning

Nivå: 38,21  
Mittkoordinat: x733,7 y114,0  
Form i plan: Rund  
Form i profil: Spetsig, vid utbredning  
Storlek: 0,40 m diam  
Djup: 0,16 m  
Fyllning: Brun, humös sand. Ett bränt ben.  
Beskrivning: Grop med tydliga gränser.  
Fynd: Bränt ben.  
Analyser: -  
Plan nr: 4  
Profil nr: 19  
Foto: -  
Signatur: EM

#### A358 Mörkfärgning

Nivå: 37,98  
Mittkoordinat: x741,6 y115,5  
Form i plan: Rund  
Form i profil: Rundad  
Storlek: 0,25 m diam  
Djup: 0,07 m  
Fyllning: Brun, humös sand.  
Beskrivning: Mycket tveksam anl. Stolphålsrest?  
Fynd: -  
Analyser: -  
Plan nr: 6  
Profil nr: 19  
Foto: -  
Signatur: TB och AC

#### A367 Mörkfärgning

Nivå: 38,10  
Mittkoordinat: x737,4 y 115,7  
Form i plan: Rund  
Form i profil: Rundad  
Storlek: 0,25 m diam  
Djup: 0,13 m  
Fyllning: Brun, humös sand.  
Beskrivning: -  
Fynd: -  
Analyser: -  
Plan nr: 4  
Profil nr: 19  
Foto: -  
Signatur: EM



### A368 Käpphåll, stenskott

Nivå: 38,31  
Mittkoordinat: x725,7 y105,2  
Form i plan: Rund  
Form i profil: Spetsigt  
Storlek: 0,13 m diam  
Djup: 0,23 m  
Fyllning: Brun, humös sand.  
Beskrivning: Käpphåll, stenskott, tydligt.  
Fynd: -  
Analyser: -  
Plan nr: 4  
Profil nr: 19  
Foto: -  
Signatur: OH

### A369 Stolphåll

Nivå: 38,29  
Mittkoordinat: x730,2 y100,3  
Form i plan: Rund  
Form i profil: Skålformad  
Storlek: 0,31 m diam  
Djup: 0,25 m  
Fyllning: Brun, humös sand.  
Beskrivning: Stolphåll, aningen lutning mot S.  
Fynd: -  
Analyser: -  
Plan nr: 4  
Profil nr: 19  
Foto: -  
Signatur: OH

### A370 Se gravregistret

### A371 Käpphåll, dubbelt

Nivå: 38,03  
Mittkoordinat: x738,6 y109,5  
Form i plan: Rund  
Form i profil: Spetsiga  
Storlek: 0,20 m diam  
Djup: 0,10 resp 0,14 m  
Fyllning: Brun, humös sand.  
Beskrivning: Dubbelt käpphåll.  
Fynd: -  
Analyser: -  
Plan nr: 6  
Profil nr: 20  
Foto: -  
Signatur: -

### A372 Härd

Nivå: 38,09  
Mittkoordinat: x741,3 y111,9  
Form i plan: Oregelbundet avlång  
Form i profil: Flack, oregelbunden  
Storlek: 1,25 x 0,45 m  
Djup: 0,16 m  
Fyllning: Brun, humös sand med inslag av kol.  
Beskrivning: En härd utan skörbränd sten och mkt diffus.  
Fynd: -  
Analyser: -  
Plan nr: 6  
Profil nr: 20  
Foto: -  
Signatur: TB och AC

### A373 Härd

Nivå: 38,07  
Mittkoordinat: x738,3 y112,0  
Form i plan: Rund  
Form i profil: Flack  
Storlek: 0,95 m diam  
Djup: 0,10 m.  
Fyllning: Brun, humös sand med inslag av kol.  
Beskrivning: Diffus härd som saknar skörbränd sten. Jämför A372.  
Fynd: -  
Analyser: -  
Plan nr: 6  
Profil nr: 20  
Foto: -  
Signatur: TB och AC

### A374 Stolphåll, väggstolpe

Nivå: 38,12  
Mittkoordinat: x731,2 y117,5  
Form i plan: Rund  
Form i profil: Spetsig  
Storlek: 0,20 m diam  
Djup: 0,20 m  
Fyllning: Brun, humös sand.  
Beskrivning: Stolpe i hus A:s Ö inre vägglinje.  
Fynd: -  
Analyser: -  
Plan nr: 4  
Profil nr: 20  
Foto: -  
Signatur: TB och AC

### A375 Stolphål

Nivå: 38,19  
Mittkoordinat: x730,9 y110,8  
Form i plan: Rund  
Form i profil: Spetsig  
Storlek: 0,17 m diam  
Djup: 0,33 m  
Fyllning: Brun, humös, sotinfiltrerad sand.  
Beskrivning: Tydligt stolphål.  
Fynd: -  
Analyser: -  
Plan nr: 4  
Profil nr: 20  
Foto: -  
Signatur: -

### A376 Stolphål + grop

Nivå: 38,16  
Mittkoordinat: x736,6 y107,9  
Form i plan: Rund  
Form i profil: U-formad & rundad  
Storlek: 1,10 m diam  
Djup: 0,28 resp 0,33m  
Fyllning: Brun sand. Ej humös.  
Beskrivning: Stolphål med intilliggande grop Ö om A311.  
Fynd: Djurtand, lerklining, slagg.  
Analyser: -  
Plan nr: 4  
Profil nr: 20  
Foto: -  
Signatur: TB och AC

### A377 Stolphål, väggstolpe

Nivå: 38,16  
Mittkoordinat: x730,9 y117,6  
Form i plan: Rund  
Form i profil: Avlång  
Storlek: 0,15 m diam  
Djup: 0,30 m  
Fyllning: Brun, humös sand med kolfläckar.  
Beskrivning: Väggstolpe i hus A:s Ö inre vägglinje.  
Fynd: -  
Analyser: -  
Plan nr: 4  
Profil nr: 20  
Foto: -  
Signatur: TB

### A378 Stolphål, väggstolpe

Nivå: 38,16  
Mittkoordinat: x730,4 y117,9  
Form i plan: Rund  
Form i profil: Spetsig  
Storlek: 0,13 m diam  
Djup: 0,30 m  
Fyllning: Brun, humös sand.  
Beskrivning: Stolpe i hus A:s Ö inre vägglinje.  
Fynd: -  
Analyser: -  
Plan nr: 4  
Profil nr: 20  
Foto: -  
Signatur: TB och AC

### A379 Stolphål, väggstolpe

Nivå: 38,16  
Mittkoordinat: 730,1 y118,1  
Form i plan: Rund  
Form i profil: U-formad avlång  
Storlek: 0,13 m diam  
Djup: 0,28 m  
Fyllning: Brun, humös sand  
Beskrivning: Stolphål i hus A:s Ö inre vägglinje.  
Fynd: -  
Analyser: -  
Plan nr: 4  
Profil nr: 20  
Foto: -  
Signatur: TB och AC

### A380 Stolphål/käpphål i hus A

Nivå: 38,08  
Mittkoordinat: x728,4 y117,4  
Form i plan: Rund  
Form i profil: -  
Storlek: m diam  
Djup: 0,24 m  
Fyllning: Brun, humös sand, mot botten ett mörkare lager av humös sand med inslag av mjåla.  
Beskrivning: När vi vandrade med profilen framkom en tydlig nedgrävning i den omgivande sterilen. Käpphålet ligger på en lägre nivå.  
Fynd: -  
Analyser: -  
Plan nr: 4  
Profil nr: 20  
Foto: -  
Signatur: AWJ

### A381 Stolphål, väggstolpe

Nivå: 37,93  
Mittkoordinat: x728,7 y118,2  
Form i plan: Rund  
Form i profil: Spetsig  
Storlek: 0,15 m diam  
Djup: 0,23 m  
Fyllning: Brun, humös sand.  
Beskrivning: Stolphål i hus A:s S vägglinje. Stolphålet syntes ej efter avbaning och framrensning utan framkom först efter det att vi "gått ner" ytterligare i plan till en lägre nivå.  
Fynd: -  
Analyser: -  
Plan nr: 4  
Profil nr: 20  
Foto: -  
Signatur: TB och AC

### A382 Stolphål, mittstolpe

Nivå: 38,11  
Mittkoordinat: x731,3 y116,0  
Form i plan: Rund  
Form i profil: U-formad  
Storlek: 0,16 m diam  
Djup: 0,20 m  
Fyllning: Brun, humös sand med inslag av steril sand.  
Beskrivning: Stolpe mitt i hus A.  
Fynd: -  
Analyser: -  
Plan nr: 4  
Profil nr: 20  
Foto: -  
Signatur: TB och AC

### A383 Stolphål?

Nivå: 38,18  
Mittkoordinat: x716,6 y118,1  
Form i plan: Rund  
Form i profil: U-formad  
Storlek: 0,25 m diam  
Djup: 0,42 m  
Fyllning: Brun, humös sand. Lins av ljus lera.  
Beskrivning: Anl framkom mellan A18 och A20 och framträdde i profil som en kraftig påle.  
Fynd: -  
Analyser: -  
Plan nr: -  
Profil nr: 20  
Foto: -  
Signatur: TB och AC

### A384-399 ?

### A400 Käpphål

Nivå: 38,08  
Mittkoordinat: x745,1 y112,6  
Form i plan: Rund  
Form i profil: Spetsig  
Storlek: 0,06 m diam  
Djup: 0,16 m  
Fyllning: Brun, humös sand.  
Beskrivning: -  
Fynd: -  
Analyser: -  
Plan nr: 8  
Profil nr: 21  
Foto: -  
Signatur: EM

### A401 Käpphål

Nivå: 38,10  
Mittkoordinat: x745,1 y112,1  
Form i plan: Rund  
Form i profil: Spetsig  
Storlek: 0,05 m diam  
Djup: 0,15 m  
Fyllning: Brun, humös sand  
Beskrivning: -  
Fynd: -  
Analyser: -  
Plan nr: 8  
Profil nr: 21  
Foto: -  
Signatur: EM

### A402 Käpphål

Nivå: 38,17  
Mittkoordinat: x743,6 y107,7  
Form i plan: Rund  
Form i profil: Spetsig  
Storlek: 0,15 m diam  
Djup: 0,21 m  
Fyllning: Brun, humös sand.  
Beskrivning: I linje med A403 och A404.  
Fynd: -  
Analyser: -  
Plan nr: 8  
Profil nr: 21  
Foto: -  
Signatur: EM/TB

### A403 Käpphål

Nivå: 38,16  
Mittkoordinat: x743,7 y107,3  
Form i plan: Rund  
Form i profil: Spetsig  
Storlek: 0,12 m diam  
Djup: 0,30 m  
Fyllning: Brun, humös sand.  
Beskrivning: Se A402.  
Fynd: -  
Analyser: -  
Plan nr: 8  
Profil nr: 21  
Foto: -  
Signatur: EM/TB

### A404 Käpphål?

Nivå: 38,16  
Mittkoordinat: x743,3 y106,6  
Form i plan: Rund  
Form i profil: Spetsig  
Storlek: 0,14 m diam  
Djup: 0,24 m  
Fyllning: Humös sand.  
Beskrivning: Otydligt käpphål, diffust avgränsat från den gula sanden.  
Fynd: -  
Analyser: -  
Plan nr: 8  
Profil nr: 21  
Foto: -  
Signatur: TB

### A405 Käpphål

Nivå: 38,15  
Mittkoordinat: x742,6 y104,1  
Form i plan: Rund  
Form i profil: Oregelbundet spetsig.  
Storlek: 0,12 m diam  
Djup: 0,28 m  
Fyllning: Brun, humös sand med inslag av kol.  
Beskrivning: I klunga med käpphålen A407, A408, A414a och A414b.  
Fynd: -  
Analyser: -  
Plan nr: 8  
Profil nr: 21  
Foto: -  
Signatur: TB

### A406 Sotfläck

Mittkoordinat: x745,7 y106,2  
Beskrivning: Anl saknade djup och dokumenterades bara i plan. Kan möjligen ses i samband med A409 och A413.

### A407 Käpphål

Nivå: 38,23  
Mittkoordinat: x743,4 y103,5  
Form i plan: Rund  
Form i profil: Djupt skålformad  
Storlek: 0,24 m diam  
Djup: 0,29 m  
Fyllning: Brun, humös sand.  
Beskrivning: Tydligt käpphål där anl S halva utgörs av en betydligt mörkare humös sand.  
Fynd: -  
Analyser: -  
Plan nr: 8  
Profil nr: 21  
Foto: -  
Signatur: EM/TB

### A408 Käpphål

Nivå: 38,21  
Mittkoordinat: x742,4 y103,4  
Form i plan: Rund  
Form i profil: Spetsig  
Storlek: 0,09 m diam  
Djup: 0,27 m  
Fyllning: Brun, humös sand.  
Beskrivning: Se A405.  
Fynd: -  
Analyser: -  
Plan nr: 8  
Profil nr: 21  
Foto: -  
Signatur: EM/TB

### A409 Härd?

Nivå: 38,26  
Mittkoordinat: x744,9 y102,7  
Form i plan: Oregelbundet avlång  
Form i profil: Flackt rundad  
Storlek: 0,95 x 0,75 m  
Djup: 0,08 m  
Fyllning: Brun, humös sand, kol och opåverkad sten.  
Beskrivning: Liten, flack anl som inte har någon riktig härdkaraktär. Botten av en bortplöjd härd? Beakta även A406 och A413.  
Fynd: -  
Analyser: -  
Plan nr: 8  
Profil nr: 21  
Foto: -  
Signatur: TB

### A410 Käpphål

Nivå: 38,19  
Mittkoordinat: x746,2 y104,2  
Form i plan: Rund  
Form i profil: Oregelbunden  
Storlek: 0,05 m diam  
Djup: 0,10 m  
Fyllning: Brun, humös sand.  
Beskrivning: Litet, nästan rektangulärt käpphål/käpphålsbotten strax S om hus E. Kan eventuellt utgöra ett käpphål i hus E:s S yttre vägglinje.  
Fynd: -  
Analyser: -  
Plan nr: 8  
Profil nr: 21  
Foto: -  
Signatur: TB

### A411 Utgård

### A412 Käpphål?

Nivå: 38,16  
Mittkoordinat: x704,5 y101,8  
Form i plan: Rund  
Form i profil: Spetsig  
Storlek: -  
Djup: 0,17 m  
Fyllning: Kraftigt humös sand.  
Beskrivning: Vid framtagande och snittning av A409 visade sig A412 som en klart separat anl skild från A409 både i plan och profil. Anl som i profil visade en kraftigt humös mörkfärgning med en tydlig spetsform i mitten kan tolkas som kulturlagerrest med käpphål. Ritad i profil samman med A409.  
Fynd: -  
Analyser: -  
Plan nr: 8  
Profil nr: 21  
Foto: -  
Signatur: TB

### A413 Sotfläck

Nivå: -  
Mittkoordinat: x742,0 y101,5  
Form i plan: -  
Form i profil: -  
Storlek: -  
Djup: Saknas  
Fyllning: Sot  
Beskrivning: Ritad i plan men ej vidare dokumenterad då den saknade djup. A413 kan mycket väl vara en rest av A311 (vägglinje). Kan också ses i samband med A406 och A409.  
Fynd: -  
Analyser: -  
Plan nr: 8  
Profil nr: -  
Foto: -  
Signatur: TB

### A414a Käpphål

Nivå: 38,21  
Mittkoordinat: x742,6 y103,6  
Form i plan: Rund  
Form i profil: Spetsig  
Storlek: 0,08 m diam  
Djup: 0,21 m  
Fyllning: Brun, humös sand.  
Beskrivning: Ett av flera käpphål i en klunga. Vid snittning av A414a framkom A414b.  
Fynd: -  
Analyser: -  
Plan nr: 8  
Profil nr: 21  
Foto: -  
Signatur: TB

### A414b Käpphål

Nivå: 38,16  
Mittkoordinat: x742,7 y103,8  
Form i plan: Rund  
Form i profil: Spetsig  
Storlek: 0,09 m diam  
Djup: 0,17 m  
Fyllning: Brun, humös sand.  
Beskrivning: Ett av flera käpphål i klunga. Framkom vid snittning av A414a.  
Fynd: -  
Analyser: -  
Plan nr: 8  
Profil nr: 21  
Foto: -  
Signatur: TB

### A415 Stolphålsbotten?

Nivå: 38,23  
Mittkoordinat: x745,5 y99,3  
Form i plan: Rund  
Form i profil: Rundad  
Storlek: 0,20 m diam  
Djup: 0,21 m  
Fyllning: Brun, humös sand.  
Beskrivning: I plan syntes anl som en mörk rundel ca 0,20 m diam. I profilen fick anl en bredare form. En rundad mörkfärgning, något mörkare i ena kanten. Stolphålsbotten? Eller varför inte en grop.  
Fynd: -  
Analyser: -  
Plan nr: 7  
Profil nr: 21  
Foto: -  
Signatur: EM/TB

### A416 Grop

Nivå: 38,20  
Mittkoordinat: x742,8 y101,5  
Form i plan: Rund  
Form i profil: Oregelbundet rundad  
Storlek: 0,22 m diam  
Djup: 0,14 m  
Fyllning: Brun, humös sand.  
Beskrivning: Liten, gropliknande mörkfärgning intill sotfläcken A413. Möjligen botten av ett stolp-/kärphål.  
Fynd: -  
Analyser: -  
Plan nr: 8  
Profil nr: 21  
Foto: -  
Signatur: EM/TB

### A417 Kärphål

Nivå: 38,24  
Mittkoordinat: x744,6 y98,1  
Form i plan: Rund  
Form i profil: Oregelbundet spetsigt  
Storlek: 0,25 m diam  
Djup: 0,35 m  
Fyllning: Humös sand.  
Beskrivning: Tydligt spetsat, grovt kärphål som försätter ner i leran. Lutar något åt S.  
Fynd: -  
Analyser: -  
Plan nr: 7  
Profil nr: 21  
Foto: -  
Signatur: OH

### A418 Sotfläck

Mittkoordinat: x745,5 y97,2  
Beskrivning: Rund kärphålsliknande sotfläck utan djup.

### A419 Vägglinje, härd

Nivå: 38,17  
Mittkoordinat: x747,2 y105,0  
Form i plan: Oregelbundet avlång  
Form i profil: -  
Storlek: 1,70 x 0,50 m  
Djup: 0,35 m  
Fyllning: -  
Beskrivning: Vid snittning av A419 visade det att det rörde sig om två anl. Dels den i plan avlång sotbemängda S vägglinjen till hus E och dels den underliggande urlakade härden med ett kraftigt sotlager mot botten. Sotet i ytan och sotet i botten skiljs åt av ett lager gråbrun humös sand (tolkas som ett urlakat lager tillhörande härden) som i viss mån stödjer teorin om separata anl då ej sotlagret i ytan urlakats på samma sätt.  
Fynd: -  
Analyser: <sup>14</sup>C  
Plan nr: 8  
Profil nr: 21  
Foto: -  
Signatur: TB

### A420 Mörkfärgning

Nivå: 38,18  
Mittkoordinat: x748,7 y107,2  
Form i plan: Oregelbunden  
Form i profil: Oregelbundet flack  
Storlek: 5,87 x 1,00 m  
Djup: 0,05 - 0,18 m  
Fyllning: Humös, mörkgrå sand  
Beskrivning: Långsmal mörkfärgning av värmepåverkad sand som sträcker sig i VSV-ÖNÖ riktning och löper in i hus E V ifrån. Inmatningskanal?  
Fynd: -  
Analyser: -  
Plan nr: 8  
Profil nr: 21  
Foto: Sv/v, färg  
Signatur: OH

### A421 Utgå

### A422 Lergrop

Nivå: 38,21  
Mittkoordinat: x748,9 y104,7  
Form i plan: Oregelbunden  
Form i profil: Oregelbunden  
Storlek: 0,96 x 0,50 m  
Djup: 0,20 m  
Fyllning: Lera.  
Beskrivning: En ganska flack oregelbunden "lergrop" centralt belägen i hus E. Förvaringsgrop?  
Fynd: -  
Analyser: -  
Plan nr: 8  
Profil nr: 21  
Foto: -  
Signatur: EM/TB

### A423 Käpphål

Nivå: 38,19  
Mittkoordinat: x749,7 y104,0  
Form i plan: Rund  
Form i profil: Spetsig  
Storlek: 0,07 m diam  
Djup: 0,13 m  
Fyllning: Brun, humös sand.  
Beskrivning: Ett av flera käpphål strax innanför hus E:s NV inre vägglinje. Ritad i profil samman med dessa. Jämför A424, A466 och A467.  
Fynd: -  
Analyser: -  
Plan nr: 8  
Profil nr: 21  
Foto: -  
Signatur: EM/TB

### A424 Käpphål

Nivå: 38,19  
Mittkoordinat: x749,5 y103,9  
Form i plan: Rund  
Form i profil: Spetsig  
Storlek: 0,10 m diam  
Djup: 0,11 m  
Fyllning: Brun, humös sand.  
Beskrivning: Se A423.  
Fynd: -  
Analyser: -  
Plan nr: 8  
Profil nr: 21  
Foto: -  
Signatur: EM

### A425 Käpphål

Nivå: 38,20  
Mittkoordinat: x749,7 y103,7  
Form i plan: Rund  
Form i profil: Spetsig  
Storlek: 0,12 m diam  
Djup: 0,19 m  
Fyllning: Brun, humös sand  
Beskrivning: Käpphål i hus E:s NV inre vägglinje.  
Fynd: -  
Analyser: -  
Plan nr: 1  
Profil nr: 21  
Foto: -  
Signatur: TB

### A426 Utgå

### A427 Käpphål

Nivå: 38,20  
Mittkoordinat: x748,6 y102,8  
Form i plan: Rund  
Form i profil: Spetsig  
Storlek: 0,17 m diam  
Djup: 0,22 m  
Fyllning: Brun, humös sand.  
Beskrivning: Kraftigt käpphål rakt i V mellan hus E:s yttre och inre vägglinje.  
Fynd: -  
Analyser: -  
Plan nr: 8  
Profil nr: 21  
Foto: -  
Signatur: TB

### A428 Utgå

### A429 Käpphål

Nivå: 38,19  
Mittkoordinat: x747,6 y102,9  
Form i plan: Rund  
Form i profil: Djupt rundad  
Storlek: -  
Djup: 0,13 m  
Fyllning: Brun, humös sand.  
Beskrivning: Käpphål i hus E:s yttre SV vägglinje.  
Fynd: -  
Analyser: -  
Plan nr: 8  
Profil nr: 21  
Foto: -  
Signatur: TB

### A430-431 Utgå

### A432 Mörkfärgning,grop

Nivå: 38,22  
Mittkoordinat: x748,4 y100,8  
Form i plan: Rund  
Form i profil: Oregelbunden  
Storlek: 0,50 m diam  
Djup: 0,20 m  
Fyllning: -  
Beskrivning: Beskrivning saknas. Ritad i profil samman med A433 där anl bildar en ca 0,20 m djup oregelbunden grop där anl ej går att särskilja.  
Fynd: -  
Analyser: -  
Plan nr: 8  
Profil nr: 22  
Foto: -  
Signatur: TB

### A433 Utgå

### A434 Käpphål, stenskott

Nivå: 38,24  
Mittkoordinat: x749,5 y99,3  
Form i plan: Rund  
Form i profil: Spetsig  
Storlek: -  
Djup: 0,16 m  
Fyllning: Brungrå, humös sand.  
Beskrivning: Stenskott käpphål i linje med den eventuella vägglinjens A436 Ö sträckning.  
Fynd: -  
Analyser: -  
Plan nr: -  
Profil nr: 22  
Foto: -  
Signatur: EM/TB

### A435 Mörkfärgning

Nivå: 38,28  
Mittkoordinat: x751,1 y98,9  
Form i plan: Oregelbunden  
Form i profil: Oregelbundet flack  
Storlek: 1,42 x 1,10 m  
Djup: 0,19 m  
Fyllning: Brun, humös sand med något sot mot ytan.  
Beskrivning: Mörkfärgning intill markfast sten. Trots sot och kol i ytan saknar anl riktig hårdkaraktär.  
Fynd: -  
Analyser: <sup>14</sup>C  
Plan nr: 7  
Profil nr: 22  
Foto: -  
Signatur: TB

### A436 Vägglinje?

Nivå: 38,24  
Mittkoordinat: x745,7 y97,0  
Form i plan: Långsmal  
Form i profil: -  
Storlek: 6,50 x 0,50 m  
Djup: 0,03 - 0,30 m  
Fyllning: Humös sand  
Beskrivning: Svagt bågformad långsträckt mörkfärgning innehållande 2 käpphål. Eventuell vägglinje.  
Profil 1: x745,4 y96,3. Käpphål, stenskott. Ej synligt i plan. 0,30 m diam, 0,20 m djupt, skålformat. Humös sand.  
Profil 2: x745,7 y96,8. Sotfärgningar, två spetsiga, om än av ringa djup, 0,10 resp 0,08 m.  
Profil 3: x746,2 y97,2. Käpphål, ej synligt i plan. 0,25 m diam, 0,19 m djupt. Fyllning humös sand.  
Fynd: -  
Analyser: -  
Plan nr: 7  
Profil nr: 22  
Foto: -  
Signatur: OH

### A437 Grop?

Nivå: 38,27  
Mittkoordinat: x747,8 y96,9  
Form i plan: Rund  
Form i profil: Flackt rundad  
Storlek: 0,20 m diam  
Djup: ca 0,10m  
Fyllning: Brunröd, humös sand, mot ytan lerinblandning.  
Beskrivning: Liten flack ”grop” av ringa djup inne i A492 (aktivitets/golvvyta).  
Fynd: -  
Analyser: -  
Plan nr: 7  
Profil nr: 22  
Foto: -  
Signatur: EM



### A438 Mörkfärgning

Nivå: 38,27  
Mittkoordinat: x749,5 y94,9  
Form i plan: Oregelbunden  
Form i profil: -  
Storlek: -  
Djup: -  
Fyllning: -  
Beskrivning: Saknar beskrivning och har också blivit dubbelbokad under namnet A450. Heter nu endast A438. Stor oregelbunden mörkfärgning intill A492 och A498 (aktivitets/golvtytor?) A438 torde utan problem kunna hänföras till dessa.  
Fynd: -  
Analyser: -  
Plan nr: 7  
Profil nr: -  
Foto: -  
Signatur: TB

### A439 Stensamling

Nivå: -  
Mittkoordinat: x749,2 y93,8  
Form i plan: -  
Form i profil: -  
Storlek: -  
Djup: -  
Fyllning: -  
Beskrivning: Saknas  
Fynd: -  
Analyser: -  
Plan nr: -  
Profil nr: -  
Foto: -  
Signatur: TB

### A440-442 Utgård

#### A443 Mysteriet A443.

Finns både i plan (1) och profil (1:1) samt beskriven i anläggningspärmen. Problemet är att ingen av uppgifterna stämmer överens.

Nivå: -  
Mittkoordinat: x743,8 y91,5  
Form i plan: -  
Form i profil: -  
Storlek: -  
Fyllning: -  
Beskrivning: -  
Djup: -  
Fynd: -  
Analyser: -  
Plan nr: 7  
Profil nr: 22  
Foto: -  
Signatur: -

### A444 Mörkfärgning

Nivå: 38,22  
Mittkoordinat: x752,3 y101,4  
Form i plan: Avlång  
Form i profil: Oregelbunden  
Storlek: 1,2 x 0,40 m  
Djup: 0,08 m  
Fyllning: Humös sand.  
Beskrivning: Mörkfärgning av ringa djup. Kulturlagerrest?  
Fynd: -  
Analyser: -  
Plan nr: 8  
Profil nr: 22  
Foto: -  
Signatur: OH

### A445 Mörkfärgning

Nivå: 38,22  
Mittkoordinat: x752,3 y100,8  
Form i plan: Rund  
Form i profil: Flackt rundad  
Storlek: 0,30 m diam  
Djup: 0,08 m  
Fyllning: Humös sand.  
Beskrivning: Flack anl med ringa djup. Anläggning?  
Fynd: -  
Analyser: -  
Plan nr: 8  
Profil nr: 22  
Foto: -  
Signatur: OH/TB

### A446 Mörkfärgning

Nivå: 38,22  
Mittkoordinat: x752,0 y100,4  
Form i plan: Rund  
Form i profil: Flack  
Storlek: 0,40 m diam  
Djup: 0,04 m  
Fyllning: Humös sand.  
Beskrivning: Mycket flack mörkfärgning. Anläggning?  
Fynd: -  
Analyser: -  
Plan nr: 8  
Profil nr: 22  
Foto: -  
Signatur: OH

### A447 Käpphåll

Nivå: 38,24  
Mittkoordinat: x752,2 y96,0  
Form i plan: Rund  
Form i profil: Skålformad  
Storlek: 0,15 m diam  
Djup: 0,13 m  
Fyllning: Brun, humös sand med aningen sot i ytan.  
Beskrivning: Käpphåll/käpphålsbotten ritat i profil samman med A448a och b.  
Fynd: -  
Analyser: -  
Plan nr: 8  
Profil nr: 22  
Foto: -  
Signatur: EM

### A448a och b. Käpphåll?

Nivå: 38,24  
Mittkoordinat: a) x752,5 y96,3; b) x752,7 y96,4  
Form i plan: Runda  
Form i profil: Rundade  
Storlek: 0,2 x 0,22 m diam (2 st)  
Djup: 0,13 m  
Fyllning: Brun, humös sand med sot mot ytan.  
Beskrivning: I plan två stycken separata anl där mörkfärgningarnas ytterkanter tangerar varandra som en "8", medan anl i profil flyter samman som ett liggande "B". Käpphålsbottnar?  
Fynd: -  
Analyser: -  
Plan nr: 8  
Profil nr: 22  
Foto: -  
Signatur: EM/TB

### A449 Mörkfärgning

Nivå: 38,30  
Mittkoordinat: x750,7 y95,5  
Form i plan: Oregelbunden  
Form i profil: Oregelbunden  
Storlek: 0,29 m diam  
Djup: 0,11 m  
Fyllning: Brun, humös sand  
Beskrivning: Tveksam anl, troligen en rot.  
Fynd: -  
Analyser: -  
Plan nr: -  
Profil nr: 22  
Foto: -  
Signatur: EM/TB

### A450 Käpphåll?

Nivå: 38,09  
Mittkoordinat: x754,9 y104,3  
Form i plan: Rundad  
Form i profil: Oregelbundet spetsig  
Storlek: -  
Djup: 0,12 m  
Fyllning: Brun, humös sand.  
Beskrivning: Mörkfärgning strax innanför hus F:s S inre vägglinje. Käpphålsbotten?  
Fynd: -  
Analyser: -  
Plan nr: 8  
Profil nr: 22  
Foto: -  
Signatur: GC/TB

### A451 Mörkfärgning

Nivå: -  
Mittkoordinat: x754,8 y104,6  
Form i plan: -  
Form i profil: -  
Storlek: -  
Djup: -  
Fyllning: -  
Beskrivning: Strax innanför hus F:s S inre vägglinje. Saknar djup och finns bara dokumenterad i plan.  
Fynd: -  
Analyser: -  
Plan nr: -  
Profil nr: -  
Foto: -  
Signatur: TB

### A452 Mörkfärgning

Nivå: -  
Mittkoordinat: x754,5 y104,5  
Form i plan: -  
Form i profil: -  
Storlek: -  
Djup: -  
Fyllning: -  
Beskrivning: Strax utanför hus F:s S inre vägglinje. Saknar djup och finns bara dokumenterad i plan.  
Fynd: -  
Analyser: -  
Plan nr: -  
Profil nr: -  
Foto: -  
Signatur: TB

### A453 Vägglinje, hus F

Nivå: -  
Mittkoordinat: -  
Form i plan: -  
Form i profil: -  
Storlek: -  
Djup: -  
Fyllning: -  
Beskrivning: En fragmentarisk oval/cirkelformad mörkfärgad ring, 2,50 x 3,50 m stor och med ett varierande djup, oftast mycket ringa, knappt centimetertjockt. Anl tolkas som en inre vägglinje som omkransas av en yttre vägglinje bestående av runda stolp-/käpphålsliknande mörkfärgningar ca 0,50 m utom och med ett avstånd av dryga metern sinsemellan. Hus F ger ett kåtaliknande intryck där den yttre vägglinjens stolpar endast verkar vila mot sanden.

Fynd: -  
Analyser: -  
Plan nr: 8  
Profil nr: 22  
Foto: -  
Signatur: TB

### A454 Käpphål

Nivå: 38,07  
Mittkoordinat: x755,3 y103,3  
Form i plan: Rund  
Form i profil: Skålformad  
Storlek: 0,20 m diam  
Djup: 0,16 m  
Fyllning: Brun, humös sand.  
Beskrivning: Käpphål i hus F:s V inre vägglinje.  
Fynd: -  
Analyser: -  
Plan nr: 8  
Profil nr: 22  
Foto: -  
Signatur: GC/TB

### A455-A457 Utgå

#### A458 Käpphål, dubbelt

Nivå: 38,19  
Mittkoordinat: x757,2 y104,3  
Form i plan: Rundad  
Form i profil: Spetsiga  
Storlek: ca 0,07 m diam  
Djup: 0,14 och 0,24 m  
Fyllning: Humös sand.  
Beskrivning: Dubbelt käpphål strax utanför hus F:s N inre vägglinje.  
Fynd: -  
Analyser: -  
Plan nr: 8  
Profil nr: 22  
Foto: -  
Signatur: TB

### A459 Vägglinje (A453)

Beskrivning: Densamma som A453. Hus F:s N vägglinje.

### A460 Utgå

#### A461 Käpphål

Nivå: 38,15  
Mittkoordinat: x757,0 y105,7  
Form i plan: Rund  
Form i profil: Oregelbundet spetsig  
Storlek: 0,12 m diam  
Djup: 0,20 m  
Fyllning: Brun, humös sand.  
Beskrivning: Käpphål i hus F:s N inre vägglinje.  
Fynd: -  
Analyser: -  
Plan nr: 8  
Profil nr: 22  
Foto: -  
Signatur: TB/EM

#### A462a Stolphål

Nivå: 38,13  
Mittkoordinat: x757,0 y107,4  
Form i plan: Rund  
Form i profil: Djupt rundad  
Storlek: 0,30 m diam  
Djup: 0,23 m  
Fyllning: Brun, humös sand.  
Beskrivning: Troligt stolphål/stolphålsbotten beläget någon meter strax Ö om hus F.  
Fynd: -  
Analyser: -  
Plan nr: 8  
Profil nr: 22  
Foto: -  
Signatur: TB/GC

#### A462b Käpphål

Nivå: 38,10  
Mittkoordinat: x756,9 y107,6  
Form i plan: Rund  
Form i profil: Oregelbundet spetsigt  
Storlek: 0,10 m diam  
Djup: 0,15 m  
Fyllning: Brun, humös sand.  
Beskrivning: Ett åt S mycket kraftigt lutande käpphål beläget strax bredvid A462a.  
Fynd: -  
Analyser: -  
Plan nr: 8  
Profil nr: 22  
Foto: -  
Signatur: TB/EM

### A463 Utgå

### A464 Mörkfärgning

Nivå: 38,13  
Mittkoordinat: x756,5 y107,0  
Form i plan: Rund  
Form i profil: Rundad  
Storlek: 0,20 m diam  
Djup: 0,10 m  
Fyllning: Brun, humös sand.  
Beskrivning: Del av hus F:s yttre Ö vägglinje.  
Fynd: -  
Analyser: -  
Plan nr: 8  
Profil nr: 22  
Foto: -  
Signatur: GC/TB

### A467 Käpphål

Nivå: 38,19  
Mittkoordinat: x749,9 y104,1  
Form i plan: Rund  
Form i profil: Spetsig  
Storlek: -  
Djup: 0,14 m  
Fyllning: Brun, humös sand.  
Beskrivning: Se A423.  
Fynd: -  
Analyser: -  
Plan nr: 8  
Profil nr: 21  
Foto: -  
Signatur: EM

### A465 Mörkfärgning

Nivå: 38,18  
Mittkoordinat: x757,8 y104,7  
Form i plan: Rund  
Form i profil: Rundad  
Storlek: 0,21 m diam  
Djup: 0,08 m  
Fyllning: Brun, humös sand.  
Beskrivning: Ingår i hus F:s N yttre vägglinje.  
Fynd: -  
Analyser: -  
Plan nr: 8  
Profil nr: 22  
Foto: -  
Signatur: EM/TB

### A468 Käpphål

Nivå: 38,20  
Mittkoordinat: x750,0 y104,0  
Form i plan: Rund  
Form i profil: Spetsigt  
Storlek: 0,15 m diam  
Djup: 0,26 m  
Fyllning: Brun, humös sand.  
Beskrivning: Käpphål i hus F:s NV vägglinje.  
Fynd: -  
Analyser: -  
Plan nr: -  
Profil nr: 22  
Foto: -  
Signatur: EM/TB

### A466 Käpphål

Nivå: 38,19  
Mittkoordinat: x749,8 y104,0  
Form i plan: Rund  
Form i profil: Djup skålförm  
Storlek: -  
Djup: 0,20 m  
Fyllning: Brun, humös sand.  
Beskrivning: Se A423.  
Fynd: -  
Analyser: -  
Plan nr: 8  
Profil nr: 21  
Foto: -  
Signatur: EM

### A469 Käpphål

Nivå: 38,21  
Mittkoordinat: x750,0 y104,6  
Form i plan: Rund  
Form i profil: Spetsig  
Storlek: 0,06 m diam  
Djup: 0,10 m  
Fyllning: Brun, humös sand.  
Beskrivning: Käpphål strax innanför hus F:s inre N vägglinje. Ritad i profil samman med A470.  
Fynd: -  
Analyser: -  
Plan nr: 8  
Profil nr: 22  
Foto: -  
Signatur: EM/TB

### A470 Käpphål

Nivå: 38,21  
Mittkoordinat: x750,0 y104,8  
Form i plan: Rund  
Form i profil: Spetsig  
Storlek: 0,06 m diam  
Djup: 0,10 m  
Fyllning: Brun, humös sand.  
Beskrivning: Se A469.  
Fynd: -  
Analyser: -  
Plan nr: 8  
Profil nr: 22  
Foto: -  
Signatur: EM/TB

### A471 Käpphål

Nivå: 38,20  
Mittkoordinat: x751,0 y104,8  
Form i plan: Rund  
Form i profil: Regelbundet spetsig  
Storlek: 0,10 m diam  
Djup: 0,15 m  
Fyllning: Brun, humös sand.  
Beskrivning: 0,50 m N om hus E:s N vägglinje. Kan vara en rest av en yttre vägglinje. Käpphål let lutar åt Ö.  
Fynd: -  
Analyser: -  
Plan nr: 8  
Profil nr: 22  
Foto: -  
Signatur: TB/EM

### A472 Käpphål

Nivå: 38,19  
Mittkoordinat: x751,0 y103,9  
Form i plan: Rund  
Form i profil: Oregelbundet spetsig  
Storlek: 0,09 m diam  
Djup: 0,26 m  
Fyllning: Brun, humös sand.  
Beskrivning: Strax NNO om hus E:s N vägglinje. Kan vara en rest av en yttre vägglinje.  
Fynd: -  
Analyser: -  
Plan nr: 8  
Profil nr: 22  
Foto: -  
Signatur: TB/EM

### A473 Mörkfärgning

Nivå: 38,18  
Mittkoordinat: x750,2 y105,9  
Form i plan: Oregelbundet oval  
Form i profil: Flackt rundad  
Storlek: 0,40 x 0,68 m  
Djup: 0,15 m  
Fyllning: Brun, humös sand.  
Beskrivning: Mörkfärgning i hus E:s N vägglinje. Del av vägglinjen?  
Fynd: -  
Analyser: -  
Plan nr: 8  
Profil nr: 22  
Foto: -  
Signatur: EM/TB

### A474 Käpphål

Nivå: 38,20  
Mittkoordinat: x741,0 y101,3  
Form i plan: Rund  
Form i profil: Djupt skålformad  
Storlek: 0,22 m diam  
Djup: 0,22 m  
Fyllning: Mörkt brun, humös sand.  
Beskrivning: Ett kraftigt käpphål i kanten mellan det schakt som grävdes i våras och nuvarande schakt. Strax V om A311. Kan höra samman med denna.  
Fynd: -  
Analyser: -  
Plan nr: 8  
Profil nr: 22  
Foto: -  
Signatur: TB

### A475 Käpphål

Nivå: 38,15  
Mittkoordinat: x747,2 y106,4  
Form i plan: Rund  
Form i profil: Skålformad  
Storlek: 0,13 m diam  
Djup: 0,13 m  
Fyllning: Brun, humös sand.  
Beskrivning: Tydligt käpphål med lutning åt SV i utkanten av hus E:s SÖ inre vägglinje.  
Fynd: -  
Analyser: -  
Plan nr: -  
Profil nr: 22  
Foto: -  
Signatur: TB

### A476 Mörkfärgning

Nivå: 38,09  
Mittkoordinat: x747,6 y107,7  
Form i plan: Oval  
Form i profil: Oregelbundet flack  
Storlek: 0,55 x 0,40 m  
Djup: 0,10 m  
Fyllning: Brun, humös sand.  
Beskrivning: 0,75 m OSO om hus E. Tveksam del av den eventuella yttre vägglinjen.  
Fynd: -  
Analyser: -  
Plan nr: 8  
Profil nr: 22  
Foto: -  
Signatur: TB/EM

### A477 Käpphål

Nivå: 38,14  
Mittkoordinat: x746,0 y106,5  
Form i plan: Rund  
Form i profil: Oregelbundet spetsig  
Storlek: 0,24 m diam  
Djup: 0,16 m  
Fyllning: Brun, humös sand.  
Beskrivning: Mörkfärgning med käpphål. Kantar A406 (sotfläck).  
Fynd: -  
Analyser: -  
Plan nr: 8  
Profil nr: 22  
Foto: -  
Signatur: TB/EM

### A478 Käpphål

Nivå: 38,22  
Mittkoordinat: x742,1 y96,6  
Form i plan: Rund  
Form i profil: Spetsig  
Storlek: 0,10 m diam  
Djup: 0,24 m  
Fyllning: -  
Beskrivning: -  
Fynd: -  
Analyser: -  
Plan nr: 7  
Profil nr: 23  
Foto: -  
Signatur: EM

### A479 Käpphål

Nivå: 38,22  
Mittkoordinat: x741,9 y96,3  
Form i plan: Rund  
Form i profil: Spetsig  
Storlek: 0,11 m diam  
Djup: 0,27 m  
Fyllning: Brun, humös sand.  
Beskrivning: Se A478.  
Fynd: -  
Analyser: -  
Plan nr: 7  
Profil nr: 23  
Foto: -  
Signatur: EM

### A480 Käpphål

Nivå: 38,17  
Mittkoordinat: x741,5 y98,3  
Form i plan: Rund  
Form i profil: Spetsig  
Storlek: 0,11 m diam  
Djup: 0,21 m  
Fyllning: Brun, humös sand.  
Beskrivning: Tydligt käpphål som närliggande A478 och A479.  
Fynd: -  
Analyser: -  
Plan nr: 7  
Profil nr: 23  
Foto: -  
Signatur: EM/TB

### A481 Käpphål

Nivå: 38,27  
Mittkoordinat: x755,1 y102,1  
Form i plan: Rund  
Form i profil: Spetsig  
Storlek: 0,09 m diam  
Djup: 0,10 m  
Fyllning: Brun, humös sand.  
Beskrivning: Käpphålsbotten ca 0,75 m VSV om hus F. En av de anl som utgör den eventuella yttre vägglinjen tillsammans med A484, A483, A482, A457, A465, A487, A486, A463 och A464.  
Fynd: -  
Analyser: -  
Plan nr: 8  
Profil nr: 23  
Foto: -  
Signatur: TB

### A482 Mörkfärgning

Nivå: 38,27  
Mittkoordinat: x755,5 y102,1  
Form i plan: Rund  
Form i profil: Rundad  
Storlek: 0,22 m diam  
Djup: 0,11 m  
Fyllning: Brun, humös sand.  
Beskrivning: Strax V om hus F. Del av den eventuella yttre vägglinjen. (Käpphålsbotten?)  
Fynd: -  
Analyser: -  
Plan nr: 8  
Profil nr: 23  
Foto: -  
Signatur: TB/EM

### A483 Mörkfärgning

Nivå: 38,19  
Mittkoordinat: x754,2 y103,2  
Form i plan: Rund  
Form i profil: Oregelbundet rundad  
Storlek: 0,22 m diam  
Djup: 0,14 m  
Fyllning: Brun, humös sand.  
Beskrivning: Strax SSV om hus F. Del av den eventuella yttre vägglinjen. (Käpphålsbotten?)  
Fynd: -  
Analyser: -  
Plan nr: 8  
Profil nr: 23  
Foto: -  
Signatur: TB

### A484 Mörkfärgning

Nivå: 38,17  
Mittkoordinat: x753,5 y104,5  
Form i plan: Rund  
Form i profil: Oregelbundet rundad  
Storlek: 0,29 m diam  
Djup: 0,14 m  
Fyllning: Brun, humös sand.  
Beskrivning: 1 m S om hus F. Del av den eventuella yttre vägglinjen. (Stolp-/käpphålsbotten?)  
Fynd: -  
Analyser: -  
Plan nr: 8  
Profil nr: 23  
Foto: -  
Signatur: TB

### A485 Mörkfärgning

Nivå: 38,20  
Mittkoordinat: x755,0 y105,6  
Form i plan: Avlång  
Form i profil: Flack  
Storlek: -  
Djup: 0,02 m  
Fyllning: Humös sand.  
Beskrivning: En avlång mörkfärgad linje av ringa djup sträckande sig i nästan N-S riktning från SSO in i hus F. Svårtolkad anl där dock plogspår torde kunna uteslutas.  
Fynd: -  
Analyser: -  
Plan nr: 8  
Profil nr: 23  
Foto: -  
Signatur: TB

### A486a Käpphål

Nivå: 38,13  
Mittkoordinat: x757,5 y106,4  
Form i plan: Rund  
Form i profil: Spetsig  
Storlek: 0,11 m diam  
Djup: 0,16 m  
Fyllning: Brun, humös sand  
Beskrivning: Ett av tre käpphål strax NNO om hus F. Ingår i den eventuella yttre vägglinjen.  
Fynd: -  
Analyser: -  
Plan nr: 8  
Profil nr: 23  
Foto: -  
Signatur: TB/GC

### A486b Käpphål

Nivå: 38,13  
Mittkoordinat: x757,4 y106,5  
Form i plan: Rund  
Form i profil: Djupt rundad  
Storlek: 0,12 m diam  
Djup: 0,14 m  
Fyllning: Brun, humös sand.  
Beskrivning: Se A486a.  
Fynd: -  
Analyser: -  
Plan nr: 8  
Profil nr: 23  
Foto: -  
Signatur: TB/GC

### A486c K pph l

Niv : 38,20  
Mittkoordinat: x757,4 y106,6  
Form i plan: Rund  
Form i profil: Djupt rundad  
Storlek: 0,12 m diam  
Djup: 0,14 m  
Fyllning: Brun, hum s sand  
Beskrivning: Se A486a.  
Fynd: -  
Analyser: -  
Plan nr: 8  
Profil nr: 23  
Foto: -  
Signatur: GC/TB

### A487 Stolph l

Niv : 38,22  
Mittkoordinat: x758,0 y105,8  
Form i plan: Rund  
Form i profil: Spetsigt  
Storlek: 0,26 m diam  
Djup: -  
Fyllning: Brun, hum s sand  
Beskrivning: Strax N om hus F. Kan ing  i den eventuella yttre N v gglinjen.  
Fynd: -  
Analyser: -  
Plan nr: 8  
Profil nr: 23  
Foto: -  
Signatur: EM/TB

### A488 Utg r

### A489 H rd

Niv : -  
Mittkoordinat: x748,3 y11  
Form i plan: -  
Form i profil: -  
Storlek: -  
Djup: -  
Fyllning: -  
Beskrivning:   om hus E i schaktet som gjordes f r att fril gga A420 framkom i schaktkanten en h rd (A489). Det som syntes av h rden ritades i plan men anl dokumenterades ej vidare d  inte hela anl kunde fril ggas.  
Fynd: -  
Analyser: -  
Plan nr: 8  
Profil nr: -  
Foto: -  
Signatur: TB

### A490 Utg r

### A491 M rkf rgning

Niv : 38,27  
Mittkoordinat: x751,1 y96,1  
Form i plan: Oregelbundet rundad  
Form i profil: Oregelbunden  
Storlek: -  
Djup: 0,13 m  
Fyllning: Brun, hum s sand med inblandning av lera.  
Beskrivning: Liten rund m rkf rgning strax N om "aktivitets-/golvytorna" A498, A492 och A438. Kan tolkas som k pph l.  
Fynd: -  
Analyser: -  
Plan nr: -  
Profil nr: 23  
Foto: -  
Signatur: TB/EM

### A492 M rkf rgning

Niv : 38,32  
Mittkoordinat: x747,7 y96,3  
Form i plan: Oregelbunden  
Form i profil: -  
Storlek: 3,00 x 2,00 m  
Djup: 0,04 - 0,06 m  
Fyllning: Lerblandad, hum s sand.  
Beskrivning: Stor oregelbunden m rkf rgning N om och innanf r "v gglinjen" A436. Lerinblandningen gjorde ytan h rdare  n omgivande ytor. Aktivitetsyta, golv?  
Fynd: -  
Analyser: -  
Plan nr: 7  
Profil nr: -  
Foto: -  
Signatur: EM/TB

### A493-494 Utg r

### A495 K pph l, m rkf rgning

Niv : 38,19  
Mittkoordinat: x752,8 y102,7  
Form i plan: Oregelbundet avl ng  
Form i profil: Djupt sk lformad  
Storlek: 1,20 x 0,40 m  
Djup: 0,35 m  
Fyllning: Hum s sand.  
Beskrivning: I plan en l ngsmal m rkf rgning som str ckte sig i N-S riktning, inneh llande ett kraftigt k pph l, 0,15 m diam.  
Fynd: -  
Analyser: -  
Plan nr: 8  
Profil nr: 23  
Foto: -  
Signatur: OH

### A496-497 Utg r



### A498 Mörkfärgning, grop

Nivå: 38,31  
Mittkoordinat: x749,7 y97,8  
Form i plan: Oregelbunden  
Form i profil: Skålformad  
Storlek: 1,40 x 1,75 m  
Djup: 0,27 m  
Fyllning: Översta lagret, brun humös sand. Under detta ett lager av sandblandad lera.  
Beskrivning: Stor mörkfärgning (aktivitetsyta, golv?) belägen N om och innanför den tänkta fortsättningen av "vägglinjen" A436. I profil en skålformad grop. Förvaringsgrop?  
Fynd: -  
Analyser: -  
Plan nr: 7  
Profil nr: 23  
Foto: -  
Signatur: EM/TB

### A499-502 Utgå

### A503 Mörkfärgning

Nivå: 38,48  
Mittkoordinat: 698,8 y102,4  
Form i plan: Rund  
Form i profil: Oregelbunden  
Storlek: 0,20 m diam  
Djup: 0,06 m  
Fyllning: Gråbrun, humös sand  
Beskrivning: Mörkfärgning av ringa djup. Mycket tveksam anl.  
Fynd: -  
Analyser: -  
Plan nr: -  
Profil nr: 24  
Foto: -  
Signatur: TB

### A504 Käpphål

Nivå: 38,51  
Mittkoordinat: x698,5 y104,0  
Form i plan: Rund  
Form i profil: Spetsig  
Storlek: 0,06 m diam  
Djup: 0,07 m  
Fyllning: Brun, humös sand.  
Beskrivning: Käpphålsbotten. I linje med A509, A510a och A510b.  
Fynd: -  
Analyser: -  
Plan nr: 3  
Profil nr: 24  
Foto: -  
Signatur: EM

### A505 Mörkfärgning

Nivå: 38,49  
Mittkoordinat: 698,8 y104,5  
Form i plan: Oregelbunden  
Form i profil: Oregelbunden  
Storlek: 0,95 x 0,60 m  
Djup: 0,18 m  
Fyllning: Lerblandad, brun, humös sand, ganska kompakt och något seg mot ytan.  
Beskrivning: Anl har en hårbottenliknande profil men saknar både sot och något annat som tyder på härd. Tolkning?  
Fynd: -  
Analyser: -  
Plan nr: 3  
Profil nr: 24  
Foto: -  
Signatur: TB

### A506 Utgå

### A507a och b Se gravregistret

### A508 Utgå

### A509 Käpphål

Nivå: 38,42  
Mittkoordinat: x701,1 y104,2  
Form i plan: Rund  
Form i profil: Spetsig  
Storlek: 0,07 m diam  
Djup: 0,11 m  
Fyllning: Mörkbrun, humös sand.  
Beskrivning: Käpphålsbotten. I linje med A504, A510a och A510b.  
Fynd: -  
Analyser: -  
Plan nr: 3  
Profil nr: 24  
Foto: -  
Signatur: TB

### A510a Käpphål

Nivå: 38,41  
Mittkoordinat: x702,5 y104,2  
Form i plan: Rund  
Form i profil: Oregelbundet spetsig  
Storlek: 0,11 m diam  
Djup: 0,10 m  
Fyllning: Brun, humös sand.  
Beskrivning: Käpphålsbotten i linje med A504, A509 och A510b. Strax utvändigt om den vägglinjeliknande A515. Att notera är också den flata stenhällen mellan käpphålet och A515. Ritad i profil samman med A510b.

Fynd: -  
Analyser: -  
Plan nr: 3  
Profil nr: 24  
Foto: -  
Signatur: TB

### A510b Käpphål

Nivå: 38,41  
Mittkoordinat: x702,4 y104,2  
Form i plan: Rund  
Form i profil: Oregelbundet spetsig  
Storlek: 0,11 m diam  
Djup: 0,13 m  
Fyllning: Brun, humös sand.  
Beskrivning: Se A510a.  
Fynd: -  
Analyser: -  
Plan nr: 3  
Profil nr: 24  
Foto: -  
Signatur: TB

### A511 Utgå

#### A512 Käpphål

Nivå: 38,51  
Mittkoordinat: x701,8 y102,3  
Form i plan: Rund  
Form i profil: Oregelbundet spetsig  
Storlek: 0,20 m diam  
Djup: 0,14 m  
Fyllning: Brun, humös sand.  
Beskrivning: Käpphål/käpphålsbotten.  
Fynd: -  
Analyser: -  
Plan nr: 3  
Profil nr: 24  
Foto: -  
Signatur: TB

### A513 Käpphål, dubbelt

Nivå: 38,46  
Mittkoordinat: x702,0 y102,5  
Form i plan: Rund  
Form i profil: Oregelbundet spetsiga  
Storlek: -  
Djup: 0,13 m  
Fyllning: Brun, humös sand.  
Beskrivning: Eventuellt stolphålsbottnar.  
Fynd: -  
Analyser: -  
Plan nr: 3  
Profil nr: 24  
Foto: -  
Signatur: TB

### A514 Mörkfärgning (vägglinje?)

Nivå: -  
Mittkoordinat: x702,4 y101,0  
Form i plan: Oregelbundet avlång  
Form i profil: -  
Storlek: -  
Djup: -  
Fyllning: -  
Beskrivning: Avlång vägglinjeliknande mörkfärgning sträckande sig i NÖ-SV riktning och fortsätter som A515:s S del. A525 utgör en motsvarande mörkfärgning (vägglinje) 4,00 m N om denna. A514 hade endast ett ringa djup och ritades därför ej i profil.

Fynd: -  
Analyser: -  
Plan nr: 3  
Profil nr: -  
Foto: -  
Signatur: TB

### A515 Mörkfärgning (vägglinje?)

Nivå: 38,47  
Mittkoordinat: x704,8 y102,9  
Form i plan: Oregelbunden  
Form i profil: Oregelbunden  
Storlek: -  
Djup: 0,20 m  
Fyllning: Brun, humös sand, fläckvis mörkare.  
Beskrivning: Oregelbunden mörkfärgning som eventuellt kan tänkas utgöra två vägglinjer. En långvägg samman med A514 och en kort-sida som slutar med ett kraftigt stolphål (A518) och alltså inte länkas samman med den N långsidan A525 utan lämnar en öppning på ca 1,50 m. A515:s profil är mycket oregelbunden och kan väl tänkas innehålla ett eller flera käpp-/stolphålsbottnar.

Fynd: -  
Analyser: -  
Plan nr: 3  
Profil nr: 24  
Foto: -  
Signatur: TB

### A516 Käpphål?

Nivå: 38,41  
Mittkoordinat: x703,8 y102,3  
Form i plan: Rund  
Form i profil: Oregelbundet skålformad  
Storlek: 0,15 m diam  
Djup: 0,10 m  
Fyllning: Brun, humös sand.  
Beskrivning: Käpphålsbotten? Strax invändigt om A515 i "husets" SÖ hörn.  
Fynd: -  
Analyser: -  
Plan nr: 3  
Profil nr: 24  
Foto: -  
Signatur: TB

### A517 Utgå

### A518 Stolphål

Nivå: 38,43  
Mittkoordinat: x706,0 y102,2  
Form i plan: Rund  
Form i profil: Djupt skålformad  
Storlek: 0,36 m diam  
Djup: 0,26 m  
Fyllning: Brun, humös sand.  
Beskrivning: Kraftigt stolphål intill A515. Se beskrivning A515.  
Fynd: -  
Analyser: -  
Plan nr: 3  
Profil nr: 24  
Foto: -  
Signatur: TB

### A519 Grop

Nivå: 38,42  
Mittkoordinat: x706,8 y102,3  
Form i plan: Oval  
Form i profil: Oregelbundet rundad  
Storlek: 0,68 x m  
Djup: 0,21 m  
Fyllning: Brun, humös sand.  
Beskrivning: En grop i "öppningen", d v s mellanrummet mellan de tänkbara vägglinjerna A515 och A525.  
Fynd: -  
Analyser: -  
Plan nr: 3  
Profil nr: 24  
Foto: -  
Signatur: TB

### A520 Utgå

### A521 Stolphål

Nivå: 38,42  
Mittkoordinat: x706,5 y101,1  
Form i plan: Rund  
Form i profil: Skålformad  
Storlek: 0,35 m diam  
Djup: 0,23 m  
Fyllning: Brun, humös sand.  
Beskrivning: Kraftigt stolphål liknande intilliggande A518. Ligger dock mer centralt i den så kallade öppningen (se A515) och mer invändigt om den eventuella vägglinjen.  
Fynd: -  
Analyser: -  
Plan nr: 3  
Profil nr: 24  
Foto: -  
Signatur: TB

### A522 Käpphål?

Nivå: 38,42  
Mittkoordinat: x706,0 y100,4  
Form i plan: Rund  
Form i profil: Rundad  
Storlek: 0,19 m diam  
Djup: 0,13 m  
Fyllning: Brunröd, humös sand.  
Beskrivning: Tveksamt käpphål i linje med A521 och A524 NÖ-SV. 0,75 m invändigt om den eventuella vägglinjen A525.  
Fynd: -  
Analyser: -  
Plan nr: 3  
Profil nr: 24  
Foto: -  
Signatur: TB

### A523 Utgå

### A524 Käpphål?

Nivå: 38,38  
Mittkoordinat: x705,9 y99,8  
Form i plan: Rund  
Form i profil: Rundad  
Storlek: 0,22 diam  
Djup: 0,13 m  
Fyllning: Brunröd, humös sand  
Beskrivning: Nästan identisk med A522. Se A522.  
Fynd: -  
Analyser: -  
Plan nr: 3  
Profil nr: 24  
Foto: -  
Signatur: TB

### A525 Mörkfärgning (vägglinje?)

Nivå: 38,38  
Mittkoordinat: x707,7 y100,5  
Form i plan: Avlång  
Form i profil: Flack  
Storlek: 1,00 - 1,25 x <3,00 m  
Djup: 0,03 m (0,08 m inkl infiltrationslager)  
Fyllning: Gråbrun, humös sand.  
Beskrivning: I plan en avlång 1,60 m bred (före ytterligare framrensning) mörkfärgning med strikt avgränsade raka kanter löpande i NÖ-SV riktning mellan schaktkanterna. I det tvärsnitt som lades syntes i profilen ett tunt endast 0,03 m tjockt "kulturager" men också det tydligt avskilt från den omgivande gula, sterila sanden. Se A514 och A515.  
Fynd: -  
Analyser: -  
Plan nr: 3  
Profil nr: 24  
Foto: -  
Signatur: TB

### A526 Utgård

### A527 Käpphål

Nivå: 38,31  
Mittkoordinat: x708,3 y99,7  
Form i plan: Rund  
Form i profil: Spetsig  
Storlek: 0,12 m diam  
Djup: 0,10 m  
Fyllning: Grå, humös sand.  
Beskrivning: Käpphål/käpphålsbotten strax utvändigt om A525. Ritad i profil samman med A525.  
Fynd: -  
Analyser: -  
Plan nr: -  
Profil nr: 24  
Foto: -  
Signatur: TB

### A528 Utgård

### A529 Käpphål?

Nivå: 38,40  
Mittkoordinat: x710,5 y99,5  
Form i plan: Oregelbunden  
Form i profil: Skålformad  
Storlek: -  
Djup: 0,06 m  
Fyllning: Gråbrun, något humös sand,  
Beskrivning: Den oregelbundna mörkfärgningen som framkom i plan visade sig i profil som en mindre käpphålsliknande mörkfärgning som mot botten avslutades i sten/grus strax ovan den sterila sanden.  
Fynd: -  
Analyser: -  
Plan nr: 3  
Profil nr: 24  
Foto: -  
Signatur: TB

### A530 Se gravregistret

### A531 Mörkfärgning

Nivå: 38,38  
Mittkoordinat: x711,3 y102,2  
Form i plan: Oregelbundet rundad  
Form i profil: Oregelbundet flack  
Storlek: -  
Djup: 0,10 m  
Fyllning: Grå, humös sand.  
Beskrivning: En oregelbunden anl omgiven av ett stort antal käpp/pinnhål. Vid snittning framträdde en flack oregelbunden profil med ett kraftigt infiltrationslager centralt i anl. Tolkning: kanske en härdbotten trots avsaknad av sot och kol.  
Fynd: -  
Analyser: -  
Plan nr: 3  
Profil nr: 24  
Foto: -  
Signatur: TB

### A532 Käpphåll?

Nivå: 38,38  
Mittkoordinat: x710,9 y101,6  
Form i plan: Rund  
Form i profil: -  
Storlek: -  
Djup: 0,10 m  
Fyllning: Gråbrun, svagt humös sand/grus. Mot ytan ngt seg lerartad.  
Beskrivning: Strax SV om A531. I plan en rund mörkfärgning. Vid snittning framträdde i profil en mörkfärgning med en mot SV tydlig lodrät avgränsning medan den mot NÖ var diffus och verkade sammanfalla med A531. Mot botten var också gränserna otydliga men bedömningen gjordes att anl slutar i stenarna strax ovan den grå, sterila sanden.  
Fynd: -  
Analyser: -  
Plan nr: -  
Profil nr: 24  
Foto: -  
Signatur: TB

### A533 Käpphåll

Nivå: 38,38  
Mittkoordinat: x711,0 y101,5  
Form i plan: Rund  
Form i profil: Spetsig  
Storlek: 0,08 m diam  
Djup: 0,07 m  
Fyllning: Gråbrun, humös sand, något seg mot ytan.  
Beskrivning: Strax V om A531. I profil en tydlig spetsig mörkfärgning jämte den snarlika A534. Käpphålsbotten trots det ringa djupet.  
Fynd: -  
Analyser: -  
Plan nr: -  
Profil nr: 24  
Foto: -  
Signatur: TB

### A534 Käpphåll

Nivå: 38,37  
Mittkoordinat: x711,3 y101,4  
Form i plan: Rund  
Form i profil: Spetsig  
Storlek: 0,13 m diam  
Djup: 0,09 m  
Fyllning: Gråbrun, humös sand, något seg mot ytan.  
Beskrivning: Strax V om A531. I profil en tydligt avgränsad spetsig mörkfärgning. Käpphålsbotten.  
Fynd: -  
Analyser: -  
Plan nr: -  
Profil nr: 24  
Foto: -  
Signatur: TB

### A535 Utgå

#### A536 Käpphåll

Nivå: 38,37  
Mittkoordinat: x711,6 y101,6  
Form i plan: Rund  
Form i profil: Skålformad  
Storlek: 0,07 m diam  
Djup: 0,10 m  
Fyllning: Gråbrun, humös sand, något seg mot ytan.  
Beskrivning: Strax VNV om A531. I profil en 0,10 m djup smal, skålformad mörkfärgning. Käpphålsbotten.  
Fynd: -  
Analyser: -  
Plan nr: -  
Profil nr: 24  
Foto: -  
Signatur: TB

### A537-538 Utgå

#### A539 Käpphåll?

Nivå: 38,37  
Mittkoordinat: x712,0 y101,9  
Form i plan: Rund  
Form i profil: Skålformad  
Storlek: 0,08 m diam  
Djup: 0,06 m  
Fyllning: Gråbrun, humös sand, något seg mot ytan.  
Beskrivning: Strax N om A531. I profil en tydlig skålformad rektangulär mörkfärgning om än dock med ringa djup (0,06 m). Sedd i samband med övriga anl runt A531 blir bedömningen ett käpphåll/käpphålsbotten trots djupet.  
Fynd: -  
Analyser: -  
Plan nr: -  
Profil nr: 24  
Foto: -  
Signatur: TB

### A540 Utgå

### A541 Käpphål

Nivå: 38,36  
Mittkoordinat: x712,2 y101,9  
Form i plan: Rund  
Form i profil: Oregelbundet rundad  
Storlek: 0,14 m diam  
Djup: 0,07 m  
Fyllning: Gråbrun, humös sand, något seg mot ytan.  
Beskrivning: Strax NNÖ om A531. Något flack, i övrigt påminnande om de andra anl runt A531. Sannolikt käpphålsbotten. Ritad i profil samman med A542.  
Fynd: -  
Analyser: -  
Plan nr: -  
Profil nr: 24  
Foto: -  
Signatur: TB

### A542 Käpphål

Nivå: 38,36  
Mittkoordinat: x712,3 y101,9  
Form i plan: Rund  
Form i profil: Skålformad  
Storlek: 0,06 m diam  
Djup: 0,07 m  
Fyllning: Gråbrun, humös sand, något seg mot ytan.  
Beskrivning: Strax NNÖ om A531. Skålformad mörkfärgning lutande åt NNÖ. Käpphålsbotten. Ritad i profil samman med A541.  
Fynd: -  
Analyser: -  
Plan nr: -  
Profil nr: 24  
Foto: -  
Signatur: TB

### A543 Utgård

### A544 Käpphål

Nivå: 38,36  
Mittkoordinat: x712,4 y102,0  
Form i plan: Rund  
Form i profil: Spetsig  
Storlek: 0,10 m diam  
Djup: 0,07 m  
Fyllning: Gråbrun, humös sand, något seg mot ytan.  
Beskrivning: N om A531. Som övriga käpphålsbottnar runt A531.  
Fynd: -  
Analyser: -  
Plan nr: -  
Profil nr: 24  
Foto: -  
Signatur: TB

### A545 Käpphål

Nivå: 38,38  
Mittkoordinat: x712,4 y101,9  
Form i plan: Rund  
Form i profil: Spetsig  
Storlek: 0,10 m diam  
Djup: 0,08 m  
Fyllning: Gråbrun, humös sand, något seg mot ytan.  
Beskrivning: I profil en tydlig spetsig mörkfärgning liknande flera av anl runt A531. Käpphålsbotten.  
Fynd: -  
Analyser: -  
Plan nr: -  
Profil nr: 24  
Foto: -  
Signatur: TB

### A546 Sotfläck

Nivå: 38,39  
Mittkoordinat: x712,6 y101,8  
Form i plan: Rund  
Form i profil: Flackt skålformad  
Storlek: 0,12 m diam  
Djup: 0,04 m  
Fyllning: Grå, humös sand med inslag av sot och kol, mot ytan något seg.  
Beskrivning: Strax N om A531. Anl har trots sitt ringa djup ritats då den innehöll mycket sot och kol. Även de intilliggande A547 och A549 innehöll sot och kol. Dessa anl har dock till skillnad från A546 en tydlig käpphålsprofil.  
Fynd: -  
Analyser: -  
Plan nr: -  
Profil nr: 24  
Foto: -  
Signatur: TB

### A547 Käpphål

Nivå: 38,38  
Mittkoordinat: x712,6 y101,7  
Form i plan: Rund  
Form i profil: Spetsig  
Storlek: 0,11 m diam  
Djup: 0,09 m  
Fyllning: Gråbrun, humös sand med sot och kol, mot ytan något seg.  
Beskrivning: I plan en rund mörkfärgning N om A531. Vid snittning framkom till en början en flack diffus mörkfärgning. Profilen flyttades därför (mot Ö) och efter hand framkom då en allt tydligare spetsig mörkfärgning bemängd med sot och kol. Ett mot V lutande käpphål.  
Fynd: -  
Analyser: -  
Plan nr: -  
Profil nr: 24  
Foto: -  
Signatur: TB

## A548 Utgå

### A549 Käpphå

Nivå: 38,38  
Mittkoordinat: x712,7 y101,8  
Form i plan: Rund  
Form i profil: Spetsig  
Storlek: 0,15 m diam  
Djup: 0,09 m  
Fyllning: Gråbrun, humös, sot- och kolbemängd sand, mot ytan något seg.  
Beskrivning: Samma som A547. Ett åt V lutande käpphå.  
Fynd: -  
Analyser: -  
Plan nr: -  
Profil nr: 24  
Foto: -  
Signatur: TB

## A550 Utgå

### A551 Käpphå?

Nivå: 38,37  
Mittkoordinat: x710,5 y103,0  
Form i plan: Rund  
Form i profil: Flackt rundad  
Storlek: 0,17 m diam  
Djup: 0,06 m  
Fyllning: Gråbrun, humös sand, mot ytan något seg.  
Beskrivning: Strax S om A531. I profil en tydlig rundad mörkfärgning om än flack och av ringa djup. Tveksam anl. Sedd i samband med övriga anl runt A531 kanske den kan tolkas som ytterligare en käpphåsbotten.  
Fynd: -  
Analyser: -  
Plan nr: 3  
Profil nr: 24  
Foto: -  
Signatur: TB

### A552 Käpphå

Nivå: 38,39  
Mittkoordinat: x710,8 y102,2  
Form i plan: Rund  
Form i profil: Rundad  
Storlek: 0,13 m diam  
Djup: 0,10 m  
Fyllning: Gråbrun, humös sand, något seg mot ytan.  
Beskrivning: Strax S om A531. Käpphåsbotten.  
Fynd: -  
Analyser: -  
Plan nr: -  
Profil nr: 24  
Foto: -  
Signatur: TB

## A553 Saknas

### A554 Kokgrop?

Nivå: 38,39  
Mittkoordinat: x710,9 y103,8  
Form i plan: Rund  
Form i profil: Skålformad  
Storlek: 0,85 m diam  
Djup: 0,30 m  
Fyllning: Brun, humös sand och skörbränd sten.  
Beskrivning: I plan en rundad stensamling skadad i Ö kanten av schaktningen för skolhuset. I profil en 0,30 m djup skålformad grop, där V och N sidan var klädd med flata stenar.  
Fynd: -  
Analyser: -  
Plan nr: 3  
Profil nr: 24  
Foto: ?  
Signatur: EM/TB

## A555 Utgå

### A556 Se gravregistret

### A557 Grop

Nivå: 38,38  
Mittkoordinat: x713,9 y102,3  
Form i plan: Rundad  
Form i profil: Oregelbundet rundad  
Storlek: 0,70 m diam  
Djup: 0,25 m  
Fyllning: -  
Beskrivning: En stor mörkfärgning med skärersten omgiven av ett flertal käpphå och mot S kantad av A556 (dubbel urnegrav). Ett antal mindre mörkfärgningar ger den rundade anl en något oregelbunden form. Gropen är belägen centralt i anl.  
Fynd: -  
Analyser: -  
Plan nr: 3  
Profil nr: 25  
Foto: Sv/v, färg  
Signatur: OH

## A558-559 Utgå

### A560 Käpphåll

Nivå: -  
Mittkoordinat: x714,5 y101,8  
Form i plan: Rund  
Form i profil: Spetsig  
Storlek: 0,12 m diam  
Djup: 0,22 m  
Fyllning: -  
Beskrivning: Anläggningsbeskrivning saknas. Ritad i profil samman med A617, A618, A619 och A620.  
Fynd: -  
Analyser: -  
Plan nr: -  
Profil nr: -  
Foto: -  
Signatur: TB

### A561 Mörkfärgning

Nivå: 38,39  
Mittkoordinat: x714,5 y103,0  
Form i plan: Rund  
Form i profil: Flackt rundad  
Storlek: 0,40 m diam  
Djup: 0,09 m  
Fyllning: Mörkbrun, humös sand.  
Beskrivning: Går ihop med A557.  
Fynd: -  
Analyser: -  
Plan nr: -  
Profil nr: -  
Foto: -  
Signatur: OH

### A562-563 Utgård

#### A564 Stolphåll, stenskott

Nivå: 38,55  
Mittkoordinat: x716,8 y101,5  
Form i plan: Rund  
Form i profil: Djupt skålformad  
Storlek: 0,45/0,20 m diam  
Djup: 0,45 m (stenskoning), 0,25 m (mörkfärgning).  
Fyllning: Brun, humös sand.  
Beskrivning: Kraftigt, stenskott stolphåll i den förmodade vägglinjen A566. Storleken visar dels storleken i plan med stenskoning (0,45 m) och dels själva mörkfärgningens utbredning (0,20 m). Två profiler ritade, en mot ÖNÖ och en mot VSV.  
Fynd: -  
Analyser: -  
Plan nr: 5  
Profil nr: 25  
Foto: Sv/v, färg  
Signatur: OH

### A565 Härd

Nivå: 38,61  
Mittkoordinat: x717,0 y103,9  
Form i plan: Oregelbunden  
Form i profil: Flackt rundad  
Storlek: -  
Djup: 0,20 m  
Fyllning: Sotig sand med enstaka kolbitar, lerklining och skärvig sten.  
Beskrivning: En härd som med sin V del vilar ovanpå eller i A566 (vägglinje?). Anl Ö del försvinner in i schaktkanten. Profilen är flack och svagt rundad.  
Fynd: Bronsföremål.  
Analyser: <sup>14</sup>C  
Plan nr: 5  
Profil nr: 25  
Foto: -  
Signatur: TB/HP/ME

### A566 Mörkfärgning

Nivå: -  
Mittkoordinat: x717,2 y102,2  
Form i plan: Oregelbundet avlång  
Form i profil: Oregelbundet flack  
Storlek: 3,50 x 1,25 m  
Djup: 0,04 - 0,10 m  
Fyllning: Gråbrun, humös sand.  
Beskrivning: En avlång vägglinjeliknande mörkfärgning sträckande sig i rak Ö-V riktning och försvinner i Ö in i schaktkanten och A565 (härd) och avslutas i V med A625 (mörkfärgning). A566 innehåller också ett kraftigt stenskott käpphåll. Innan framrensningen täcktes en större yta av den gråbruna, humösa sand som utgör anl och som nu utgör ett antal anl. (Se A625)  
Fynd: -  
Analyser: -  
Plan nr: 5  
Profil nr: 25  
Foto: -  
Signatur: TB/HP

### A567 Stolphåll, stenskott

Nivå: 38,50  
Mittkoordinat: x718,7 y101,4  
Form i plan: Rund  
Form i profil: Djupt skålformad  
Storlek: 0,45 m diam  
Djup: 0,33 m  
Fyllning: Humös sand, lera och sten.  
Beskrivning: Stolphåll med stora stenar (0,2-0,30 m) beläget ca 1,50 m N om det stenskodda stolphålet A564.  
Fynd: -  
Analyser: -  
Plan nr: 5  
Profil nr: 25  
Foto: -  
Signatur: HP



## A568 Utgår

### A569 Mörkfärgning

Nivå: -  
Mittkoordinat: x719,0 y101,6  
Form i plan: -  
Form i profil: -  
Storlek: -  
Djup: -  
Fyllning: -  
Beskrivning: Oregelbunden mörkfärgning innehållande ett stenskott stolphål (A567). Saknar i överigt djup. Se profil A567-A568. Anl utgår om den inte kan bidra i någon vägglinje.

Fynd: -  
Analyser: -  
Plan nr: 5  
Profil nr: -  
Foto: -  
Signatur: TB

### A570 Mörkfärgning

Nivå: 38,42  
Mittkoordinat: x719,3 y100,6  
Form i plan: Oregelbunden  
Form i profil: -  
Storlek: 1,50 x 0,70 m  
Djup: 0,03 m  
Fyllning: Grå, kulturinfiltrerad mo.  
Beskrivning: Belägen intill A569. Anl N del är djupare p g a infiltration från ett mindre rotsystem.

Fynd: -  
Analyser: -  
Plan nr: 5  
Profil nr: -  
Foto: -  
Signatur: HP

### A571 Kärphål, stenskott

Nivå: 38,46  
Mittkoordinat: x720,3 y100,4  
Form i plan: Rund  
Form i profil: Rund  
Storlek: 0,20 m diam  
Djup: 0,11 m  
Fyllning: Grå, kulturinfiltrerad mo och en skoning bestående av två stenar (0,10 m diam).

Beskrivning: -  
Fynd: -  
Analyser: -  
Plan nr: 5  
Profil nr: 25  
Foto: -  
Signatur: HP

## A572 Mörkfärgning

Nivå: 38,41  
Mittkoordinat: x720,9 y102,2  
Form i plan: -  
Form i profil: Flack  
Storlek: -  
Djup: 0,04 m  
Fyllning: Grå, kulturinfiltrerad mo.  
Beskrivning: Anl försvinner in i schaktkanten och får därför ingen ”form i plan” eller ”storlek”. Den synliga delen har dock måtten 0,75 x 0,60 m. Anl skulle kunna ingå i någon vägglinje. Jämför A566 och A569.

Fynd: -  
Analyser: -  
Plan nr: 5  
Profil nr: 25  
Foto: -  
Signatur: HP

## A573 Mörkfärgning

Nivå: 38,46  
Mittkoordinat: x721,1 y101,5  
Form i plan: Rund  
Form i profil: Flack  
Storlek: 0,34 m diam  
Djup: 0,08 m  
Fyllning: Grå, kulturinfiltrerad mo.  
Beskrivning: Mycket osäker anl. Diffusa gränser. Rot-, maskin- eller stenavtryck. Anl kan omvärderas om den passar in i någon stolplinje.

Fynd: -  
Analyser: -  
Plan nr: 5  
Profil nr: 25  
Foto: -  
Signatur: HP

## A574a Stolphål

Nivå: 38,41  
Mittkoordinat: x714,0 y99,2  
Form i plan: Rund  
Form i profil: Rund  
Storlek: 0,35 m diam  
Djup: 0,38 m  
Fyllning: Humös sand.  
Beskrivning: Kraftigt stolphål med plan botten. Bildar par med A574b och ligger i linje, åt Ö med stolphålspar A613, A614 och åt V med stolphålet A575.

Fynd: -  
Analyser: -  
Plan nr: 3  
Profil nr: 25  
Foto: -  
Signatur: OH

### A574b Stolphål (käpphål)

Nivå: 38,40  
Mittkoordinat: x713,4 y99,4  
Form i plan: Rund  
Form i profil: Rundad  
Storlek: 0,22 m diam  
Djup: 0,18 m  
Fyllning: Humös sand.  
Beskrivning: Anl dubbelbokad. Har tidigare hetat A573. Bildar par med A574a och vägglinje med A574a, A575, A613 och A614. Jämför A574a.  
Fynd: -  
Analyser: -  
Plan nr: 3  
Profil nr: 25  
Foto: -  
Signatur: OH

### A575 Stolphål, stenskott

Nivå: 38,52  
Mittkoordinat: x713,9 y100,2  
Form i plan: Oregelbunden  
Form i profil: Spetsig  
Storlek: 0,27 m diam  
Djup: 0,25 m  
Fyllning: Överst ett skikt med grå kulturinfiltrerad sand. Under detta en spetsig stolpe av starkt sotig sand omgiven av skoningsstenar 0,05-0,20 m diam.  
Beskrivning: I plan en oregelbunden stensamling i en mörkfärgning. I profil en oregelbunden rundad mörkfärgning (typ flack grop) med ett tydligt spetsigt stolphål centralt. Ligger i linje med stolphålsparen A574a och 574b samt A613 och 614.  
Fynd: -  
Analyser: <sup>14</sup>C  
Plan nr: 3  
Profil nr: 25  
Foto: Sv/v, färg  
Signatur: HP/ME/TB

### A576 Se gravregistret

### A577 Härd

Nivå: 38,52  
Mittkoordinat: x715,3 y98,5  
Form i plan: Oregelbunden  
Form i profil: Oregelbundet skålformad  
Storlek: 1,70 x 1,00 m  
Djup: 0,20 m  
Fyllning: Sot- och kolblandad sand samt enstaka skörbrända stenar.  
Beskrivning: Tydlig härd med utdragna ändar i plöj-spårsriktning.  
Fynd: -  
Analyser: <sup>14</sup>C  
Plan nr: 3  
Profil nr: 25  
Foto: -  
Signatur: OH/SI

### A578 Mörkfärgning

Nivå: 38,35  
Mittkoordinat: x716,1 y99,5  
Form i plan: Avlång  
Form i profil: -  
Storlek: 1,10 x 0,35 m  
Djup: 0,15 m  
Fyllning: Humös sand.  
Beskrivning: Avlång mörkfärgning belägen "mellan" härden A577 och vägglinjen A580 löpande i Ö-V riktning, svagt svängd och försvinner in i eller under vägglinjen (A580). I anl lades två snitt. Ett längsgående och ett tvärsnitt. Det längsgående snittet visar en oregelbunden flack profil och tvärsnittet en skålformad mörkfärgning. Tolkning: Dräneringsränna? Vägglinje? Längsgående profil finns även på plan 4.  
Fynd: -  
Analyser: -  
Plan nr: 5  
Profil nr: 25  
Foto: -  
Signatur: OH

### A579 Grop

Nivå: 38,60  
Mittkoordinat: x716,3 y98,1  
Form i plan: Rundad  
Form i profil: Skålformad  
Storlek: 0,40 m diam  
Djup: 0,25 m  
Fyllning: Skärvig småsten och sand  
Beskrivning: Grop med skärvig sten belägen i vinkeln som bildas där mörkfärgningen A578 löper in i A580 (vägglinjen) och angränsar till båda dessa anl. Osäker tolkning.  
Fynd: -  
Analyser: -  
Plan nr: 5  
Profil nr: 25  
Foto: -  
Signatur: OH

## A580 Vägglinjer

Nivå: 38,52  
Mittkoordinat: S x715,3 y98,5; N x721,5 y96,0  
Form i plan: Avlång bågform  
Form i profil: Flackt skålformad  
Storlek: -  
Djup: 0,05 - 0,13 m  
Fyllning: Ler- och humusblandad sand.  
Beskrivning: Den S av vägglinjerna A580 sträcker sig från schaktväggen i V österut i en svag båge upp mot NÖ och den N från schaktväggen i V österut i en svag båge mot SÖ. Den S vägglinjen är jämbred, ca 0,60 m, medan den N vägglinjen är något mer oregelbunden i plan. I de profiler som lagts framgår att de båda vägglinjerna har en tydlig skålformad något flack profil men att den S håller en konsekvent bredd av 0,64 m (3 profiler) medan den N har bredden 0,84 m (1 profil). Se profilritningar.  
Södra vägglinjen:  
Profil 1. Samman med A579.  
Profil 2. Samman med A582.  
Profil 3. Samman med A583.  
Norra vägglinjen:  
Profil 4. Samman med A597 och A598.

Fynd: -  
Analyser: -  
Plan nr: 5  
Profil nr: 25-26  
Foto: Sv/v, färg  
Signatur: OH/TB

## A581 Käpphål

Nivå: 38,44  
Mittkoordinat: x716,5 y98,3  
Form i plan: Rund  
Form i profil: Oregelbundet spetsig  
Storlek: 0,19 m diam  
Djup: 0,35 m  
Fyllning: Brunsvart, humös sand.  
Beskrivning: Kraftigt, tydligt käpphål beläget utvändigt strax S om A580 (S vägglinjen) där A578, A579 och A580 "möts".

Fynd: -  
Analyser: -  
Plan nr: 5  
Profil nr: 26  
Foto: -  
Signatur: EM/TB

## A582 Käpphål

Nivå: 38,52  
Mittkoordinat: x716,0 y96,0  
Form i plan: Rund  
Form i profil: Djupt skålformad  
Storlek: 0,20 m diam  
Djup: 0,48 m  
Fyllning: Humös sand  
Beskrivning: Djupt, tydligt käpphål med plan botten, strax invändigt om A580 (S vägglinjen).

Fynd: -  
Analyser: -  
Plan nr: 5  
Profil nr: 26  
Foto: -  
Signatur: OH

## A583 Käpphål

Nivå: -  
Mittkoordinat: x716,3 y96,5  
Form i plan: Rund  
Form i profil: Spetsig  
Storlek: 0,10 m diam  
Djup: 0,22 m  
Fyllning: Humös sand.  
Beskrivning: Spetsigt käpphål strax invändigt om A580 (S vägglinjen) och i linje med A582.

Fynd: -  
Analyser: -  
Plan nr: 5  
Profil nr: 26  
Foto: -  
Signatur: OH

## A584 Utgår

## A585 Mörkfärgning

Nivå: -  
Mittkoordinat: x717,5 y96,5  
Form i plan: Oregelbunden  
Form i profil: Flackt rundad  
Storlek: 0,60 x 0,30 m  
Djup: 0,10 m  
Fyllning: Mörk kulturjord.  
Beskrivning: Mörkfärgning invändigt om A580 (vägglinjer). Jämför A586 och A587.

Fynd: -  
Analyser: -  
Plan nr: 5  
Profil nr: 26  
Foto: -  
Signatur: OH

## A586 Se gravregistret

### A587 Mörkfärgning, kÄpphÅl

Nivå: 38,50  
Mittkoordinat: x719,0 y96,1  
Form i plan: Oval  
Form i profil: -  
Storlek: -  
Djup: -  
Fyllning: Humös sand.  
Beskrivning: Mörkfärgning med kÄpphÅl invändigt om A580 (vÄgglinjer). Mörkfärgningen oval flack med ett djup av 0,05 m. Kulturlagerrest. KÄpphÅlet centralt i mörkfärgningen, med en diameter av 0,09 m och ett djup av 0,18 m. KÄpphÅlet något tveksamt.

Fynd: -  
Analyser: -  
Plan nr: 5  
Profil nr: 26  
Foto: -  
Signatur: OH

### A588 StolphÅl

Nivå: -  
Mittkoordinat: x719,0 y95,6  
Form i plan: Rund  
Form i profil: SkÅlformad?  
Storlek: 0,30 m diam  
Djup: Minst 0,20 m  
Fyllning: Humös sand.  
Beskrivning: Tydligt, kraftigt stolphÅl med osäkert djup (ej grÄvt till botten). Beläget invändigt om A580 (vÄgglinjer).

Fynd: -  
Analyser: -  
Plan nr: 5  
Profil nr: 26  
Foto: -  
Signatur: OH

### A589 Se gravregistret

### A590 UtgåR

### A591 Syllstensrad?

Nivå: -  
Mittkoordinat: x719,0 y98,1  
Form i plan: -  
Form i profil: -  
Storlek: -  
Djup: -  
Fyllning: -  
Beskrivning: En ”vall” av mindre stenar strÄckande sig i rak N-S riktning mellan A580 (N och S vÄgglinjens) Ö del.

Fynd: -  
Analyser: -  
Plan nr: 5  
Profil nr: 26  
Foto: -  
Signatur: TB

### A592-596 UtgåR

### A597 KÄrl

Nivå: 38,49  
Mittkoordinat: x721,5 y95,4  
Form i plan: Rundad  
Form i profil: LÅg skÅlform  
Storlek: 0,20 m diam  
Djup: 0,10 m  
Fyllning: -  
Beskrivning: TrÄkÄrl i A580 (N vÄgglinjen). Ett lågt kÄrl med kraftigt insvÄngd botten. KÄrlet verkar brÄnt. Material: nÄver?

Fynd: TrÄkÄrl  
Analyser: <sup>14</sup>C  
Plan nr: 5  
Profil nr: 26  
Foto: Sv/v, fÄrg  
Signatur: OH

### A598 Mörkfärgning

Nivå: 38,50  
Mittkoordinat: x722,0 y95,0  
Form i plan: Rund  
Form i profil: Oregelbundet flack  
Storlek: 0,30 m diam  
Djup: 0,10 m  
Fyllning: Humös sand med inslag av kol.  
Beskrivning: Rund mörkfärgning strax utvÄndigt om A580 (N vÄgglinjen). Kulturlagerrest? Ritad i profil samman med A580 och A597.

Fynd: -  
Analyser: <sup>14</sup>C  
Plan nr: -  
Profil nr: 26  
Foto: -  
Signatur: OH

### A599 Grop

Nivå: 38,48  
Mittkoordinat: x722,2 y94,4  
Form i plan: Oregelbunden  
Form i profil: Flackt rundad  
Storlek: 0,85 x 0,30 m  
Djup: 0,07 m  
Fyllning: GrÅ, kulturinfiltrerad mo.  
Beskrivning: Mörkfärgning strax N om A580 (N vÄgglinjen). Kulturlagerrest?

Fynd: -  
Analyser: -  
Plan nr: 5  
Profil nr: 26  
Foto: -  
Signatur: ME

## A600 Husgrund

Nivå: 38,40 - 38,70  
Mittkoordinat: x726,3 y92,6  
Form i plan: Rektangulär  
Form i profil: Flack  
Storlek: 5,00 x 2,50 m  
Djup: 0,20 - (0,40) m  
Fyllning: Humös, "kulturinfiltreerad" sand och under denna 0,10 - 0,20 m stora stenar.  
Beskrivning: En tydlig huslämning sträckande sig i NNV-SSÖ riktning. Den N delen är påverkad, "störd", av senare vägglinje (vikingatida) A603 (A311 april 94). A600 utgörs av en sydvägg bestående av 0,30-0,40 m stora syllstenar som åt V försvinner in i schaktkanten. En östvägg som avtecknar sig som en humös mörkfärgning (rest av liggande stock?) löpande i NNV-SSÖ riktning från sydmyrens Ö del samt en strikt avgränsad yta kulturinfiltreerad sand. En alternativ sträckning på Ö vägglinjen kan ses i två tänkbara syllstenar löpande i rak N-S riktning fram till 4 m norrut från S vägglinjens Ö hörn. Under den kulturinfiltreerade sanden nere i sterilen framkom ett lager av 0,10-0,20 m stora stenar som täckte hela ytan. Golv?  
Fynd: Kvartsavslag, recent spik.  
Analyser: -  
Plan nr: 5  
Profil nr: 26  
Foto: Sv/v, färg  
Signatur: OH

## A601 Käpphåll

Nivå: 38,48  
Mittkoordinat: x723,3 y95,5  
Form i plan: Rund  
Form i profil: Djupt rundad  
Storlek: 0,24 m diam  
Djup: 0,20 m  
Fyllning: Humös sand.  
Beskrivning: Mörkfärgning strax S om syllstensraden A600:s S vägglinje. Snittades och avtecknade sig till en början som en flack rundad grop men efter att profilen "vandrat" 0,05 m åt V framträdde en djupt rundad mörkfärgning. Tolkning: kraftigt käpphåll.  
Fynd: -  
Analyser: -  
Plan nr: 5  
Profil nr: 26  
Foto: -  
Signatur: OH/TB

## A602 Utgård

## A603 Vägglinje/husgrund

Nivå: 38,53  
Mittkoordinat: x729,9 y94,3  
Form i plan: -  
Form i profil: (flackt rundad)  
Storlek: -  
Djup: (0,29 m)  
Fyllning: Stenar, lera, skiffer, bränd lera, lerklining och skörbränd sten.  
Beskrivning: En vägglinje/husgrund synligt påverkad av brand sträckande sig i NÖ-SV riktning och kan i NÖ länkas samman med A311 (fortsättningen på vägglinjen vilken framkom vid grävningarna i april 94). Konstruktionen i vägglinjen verkar vara på följande sätt: Ett antal större stenar ca 0,30 - 0,40 m diam har lagts ut längs vägglinjens sträckning med ett avstånd av ca 1,00 m emellan och "bäddats ner" i sanden med flatsidan upp jäms med markytan. (Eventuellt kan tänkas att ett grunt "dike" grävts längs sträckningen i vilken sedan stenarna lagts ned, se profil). Hela sträckningen har sedan täckts med ett tunt lager kompakt blålera vilket i sin tur noggrant beklämts med ett lager flata skifferstenar. Ovan skifferstenarna kommer ytterligare ett lager blålera, denna gång betydligt tjockare, ca 0,10 m, i vilken 0,05 - 0,15 m stora stenar "packats". Dessa stenar är mycket skörbrända och bränt är också de översta centimetrarna av det översta lagret av lera. Hela konstruktionen täcks av ett lager sot/kol, enstaka skörbränd sten samt mycket ymnigt av lerklining.  
Fynd: Lerklining.  
Analyser: <sup>14</sup>C  
Plan nr: 5  
Profil nr: 26  
Foto: Sv/v, färg  
Signatur: TB/OH

## A604 Stock

Nivå: 38,53  
Mittkoordinat: x728,1 y93,8  
Form i plan: Långsträckt, rektangulär  
Form i profil: Rundad  
Storlek: 1,50 x 0,12-0,36 m  
Djup: -  
Fyllning: Kolnat trä  
Beskrivning: Förkolnad stock. Förmodas tillhöra A603 och tolkas som utfallen ur väggen vid brand.  
Fynd: -  
Analyser: <sup>14</sup>C  
Plan nr: 5  
Profil nr: 26  
Foto: Sv/v, färg  
Signatur: OH

### A605 Käpphål?

Nivå: 38,42  
Mittkoordinat: x729,3 y91,6  
Form i plan: Rund  
Form i profil: Rundad  
Storlek: 0,22 m diam  
Djup: 0,09 m  
Fyllning: Humös sand.  
Beskrivning: Tveksam käpphålsbotten strax NV om A600. Innehöll förutom humös sand en bit lerklining samt enstaka skärvsten. Grop? Stenavtryck?  
Fynd: -  
Analyser: -  
Plan nr: -  
Profil nr: 26  
Foto: -  
Signatur: OH

### A606-608 Utgå

### A609 Mörkfärgning

Nivå: -  
Mittkoordinat: x732,3 y90,4  
Form i plan: "oregelbunden"  
Form i profil: -  
Storlek: -  
Djup: -  
Fyllning: -  
Beskrivning: En sotig, långsträckt mörkfärgning i den V schaktkanten N om A600. Anl ej framtagen i sin helhet. Verkar höra samman med den stora sot- och kolbemängda ytan A612 (härd?).  
Fynd: -  
Analyser: -  
Plan nr: 5  
Profil nr: -  
Foto: -  
Signatur: TB

### A610-611 Utgå

### A612 Härd?

Nivå: -  
Mittkoordinat: x736,2 y90,2  
Form i plan: Oregelbunden  
Form i profil: Flack  
Storlek: -  
Djup: 0,05 - 0,10 m  
Fyllning: Sand uppblandad med sot och kol.  
Beskrivning: I plan en stor sot- och kolbemängd yta N om husytan A600. Ej helt frilagd (försvinner in under schaktkanten i V). Den synliga ytan mäter ca 3,50 x 2,00 m förutsatt att A609 räknas som en separat anl. A612 kan lätt tas för en härd men avsaknaden av sten samt den mycket flacka profilen yrkar på ett frågetecken.  
Fynd: -  
Analyser: <sup>14</sup>C  
Plan nr: 7  
Profil nr: 26  
Foto: -  
Signatur: OH/ME/SI/TB

### A613 Käpphål

Nivå: 38,40  
Mittkoordinat: x712,7 y97,3  
Form i plan: Rund  
Form i profil: Spetsig  
Storlek: 0,22 m diam  
Djup: 0,34 m  
Fyllning: Humös sand.  
Beskrivning: Kraftigt, tydligt käpphål. Bildar "par" med stolphålet A614 och ligger i linje österut med nästa stolp-/käpphålspar A574a/574b samt det kraftiga käpphålet A575.  
Fynd: -  
Analyser: -  
Plan nr: 3  
Profil nr: 27  
Foto: -  
Signatur: OH

### A614 Stolphål

Nivå: 38,42  
Mittkoordinat: x713,5 y97,1  
Form i plan: Rund  
Form i profil: Djup skålform  
Storlek: 0,28 m diam  
Djup: 0,35 m  
Fyllning: Mörk, kraftigt humös sand.  
Beskrivning: Tydligt stolphål. I par med A613. I linje med A574a/b samt A575.  
Fynd: -  
Analyser: -  
Plan nr: 3  
Profil nr: 27  
Foto: -  
Signatur: OH

## A615 Utgå

### A616 Käpphål

Nivå: 38,39  
Mittkoordinat: x714,5 y102,6  
Form i plan: Rund  
Form i profil: Djupt rundad  
Storlek: 0,14 m diam  
Djup: 0,19 m  
Fyllning: Humös sand.  
Beskrivning: Ett av många käpphål beläget i och kring mörkfärgningen A557. I profil ett tydligt, djupt, rundat käpphål/käpphålsbotten. Ritad samman med A621 och A622.

Fynd: -  
Analyser: -  
Plan nr: -  
Profil nr: -  
Foto: -  
Signatur: TB

### A617 Käpphål?

Nivå: 38,40  
Mittkoordinat: x714,6 y102,0  
Form i plan: Rund  
Form i profil: Rundad  
Storlek: 0,14 m diam  
Djup: 0,08 m  
Fyllning: Humös sand  
Beskrivning: En tveksam käpphålsbotten belägen i mörkfärgningen A557. Ritad i profil samman med A560, A618, A619 och A620.

Fynd: -  
Analyser: -  
Plan nr: -  
Profil nr: -  
Foto: -  
Signatur: TB

### A618 Käpphål

Nivå: 38,40  
Mittkoordinat: x714,7 y102,2  
Form i plan: Rund  
Form i profil: Djupt rundad  
Storlek: 0,07 m diam  
Djup: 0,15 m  
Fyllning: Humös sand.  
Beskrivning: Tydligt, litet, smalt käpphål beläget i mörkfärgningen A557. Ritad i profil samman med A560, A617, A619 och A620.

Fynd: -  
Analyser: -  
Plan nr: -  
Profil nr: -  
Foto: -  
Signatur: TB

### A619 Käpphål

Nivå: 38,40  
Mittkoordinat: x714,8 y102,4  
Form i plan: Rund  
Form i profil: Spetsig  
Storlek: 0,04 diam  
Djup: 0,21 m  
Fyllning: Humös sand.  
Beskrivning: Ett smalt käpphål i mörkfärgningen A557. Tolkning: Pinnhål eller rot. Ritad i profil samman med A560, A617, A618 och A620.

Fynd: -  
Analyser: -  
Plan nr: -  
Profil nr: -  
Foto: -  
Signatur: TB

### A620 Käpphål

Nivå: 38,40  
Mittkoordinat: x715,0 y102,7  
Form i plan: Rund  
Form i profil: Spetsig  
Storlek: 0,12 m diam  
Djup: 0,22 m  
Fyllning: Humös sand.  
Beskrivning: Ett tydligt, förhållandevis kraftigt, käpphål i kanten av A557. Ritad i profil samman med A560, A617, A618 och A619.

Fynd: -  
Analyser: -  
Plan nr: -  
Profil nr: -  
Foto: -  
Signatur: TB

### A621 Käpphål?

Nivå: 38,40  
Mittkoordinat: x714,3 y102,2  
Form i plan: Rund  
Form i profil: Skålformad  
Storlek: 0,10 m diam  
Djup: 0,10m  
Fyllning: Humös sand.  
Beskrivning: Tveksam käpphålsbotten i A557. Ritad i profil samman med A616 och A622.

Fynd: -  
Analyser: -  
Plan nr: -  
Profil nr: -  
Foto: -  
Signatur: TB

### A622 Käpphål?

Nivå: 38,40  
Mittkoordinat: x714,5 y102,3  
Form i plan: Rund  
Form i profil: Spetsig  
Storlek: ca 0,08 m diam  
Djup: ca 0,16 m  
Fyllning: Humös sand.  
Beskrivning: Ett diffust avgränsat, mycket tveksamt käpphål framkommet under en sten centralt i A557. Ritad i profil samman med A616 och A621.  
Fynd: -  
Analyser: -  
Plan nr: -  
Profil nr: -  
Foto: -  
Signatur: TB

### A623 Käpphål?

Nivå: 38,45  
Mittkoordinat: x718,3 y94,8  
Form i plan: Rund  
Form i profil: Oregelbunden  
Storlek: 0,20 m diam  
Djup: 0,10 m  
Fyllning: Grå, humös sand.  
Beskrivning: Ett mycket tveksamt käpphål/käpphålsbotten beläget centralt mellan vägglinjerna A580 mot schaktkanten i V.  
Fynd: -  
Analyser: -  
Plan nr: 5  
Profil nr: 27  
Foto: -  
Signatur: HP

### A624 Utgård

#### A625 Mörkfärgning

Nivå: 38,47  
Mittkoordinat: x717,3 y100,3  
Form i plan: Oregelbundet avlång  
Form i profil: -  
Storlek: 1,75 x 0,50 m  
Djup: 0,03 m  
Fyllning: Grå, kulturinfiltrerad sand.  
Beskrivning: En avlång mörkfärgning sträckande sig i nästan N-S riktning. Har i ett tidigare skede, innan framrensning, varit en del av en större yta grå, kulturinfiltrerad sand som nu utgörs av A625, A566, A569 och A570. Anl kan tolkas som aktivitetssyta alternativt ett golv beroende på hur stolp- och käpphål kan falla ut.  
Fynd: -  
Analyser: -  
Plan nr: 5  
Profil nr: -  
Foto: -  
Signatur: HP

### A626 Mörkfärgning

Nivå: 38,44  
Mittkoordinat: x719,0 y99,2  
Form i plan: Oval  
Form i profil: -  
Storlek: 0,75 x 0,50 m  
Djup: 0,03 m  
Fyllning: Grå, humös sand.  
Beskrivning: Mörkfärgning som med stor sannolikhet utgör en rest av vägglinjen A580:s Ö del.  
Fynd: -  
Analyser: -  
Plan nr: 5  
Profil nr: -  
Foto: -  
Signatur: HP

### A627 Se gravregistret

### A628 Utgård

#### A629 Mörkfärgning, vägglinje?

Nivå: 38,33 - 38,35  
Mittkoordinat: x737,3 y95,2  
Form i plan: Oregelbunden  
Form i profil: -  
Storlek: -  
Djup: -  
Fyllning: Humös sand.  
Beskrivning: En oregelbunden vinkelformad mörkfärgning med något sotigare partier. Förbinds åt SÖ via en smal sträng ??? med A636. Tre profiler är ritade.  
Profil A628a. En flackt rundad profil innehållande humös sand. Djup: 0,12 m.  
Profil A628b. En oregelbunden, flack profil innehållande humös sand samt enstaka bränd lera. Djup: 0,11 m.  
Profil A634. En oregelbunden flack profil med ett spetsig käpphål i ena kanten. (Se A634).  
Fynd: -  
Analyser: -  
Plan nr: 7  
Profil nr: 27  
Foto: -  
Signatur: TB



### A630 Mörkfärgning

Nivå: 38,37  
Mittkoordinat: x733,8 y93,2  
Form i plan: Oval  
Form i profil: Oregelbunden  
Storlek: 0,62 x 0,35 m  
Djup: 0,14 m  
Fyllning: Mörkt brun, humös sand.  
Beskrivning: En i profil flack, oregelbunden mörkfärgning utan något synligt sammanhang. Anläggning?  
Fynd: -  
Analyser: -  
Plan nr: 7  
Profil nr: -  
Foto: -  
Signatur: TB

### A631 Mörkfärgning

Nivå: 38,34  
Mittkoordinat: x734,9 y93,0  
Form i plan: Rundad  
Form i profil: Rundad  
Storlek: 0,36 m diam  
Djup: 0,10 m  
Fyllning: Brun, humös sand.  
Beskrivning: En rundad mörkfärgning som med stor tvekan kan tolkas som en stolphålsbotten. I så fall ligger den i linje med den lika tveksamma A635 och kan eventuellt bindas med A636 (mörkfärgning/vägglinje?)  
Tolkning: Anläggning? Stolphålsbotten?  
Fynd: -  
Analyser: -  
Plan nr: 7  
Profil nr: -  
Foto: -  
Signatur: EM/TB

### A632 Syllstensgrund?/stensamling

Nivå: 38,68  
Mittkoordinat: -  
Form i plan: Oregelbundet rektangulär  
Form i profil: Oregelbunden?  
Storlek: (5,00 x 3,50 m)  
Djup: 0,40 m = max höjd sten  
Fyllning: Stenar 0,30 - 0,55 m i steril sand  
Beskrivning: 0,30-0,55 m stora stenar ligger i V i en naturlig N-S linje och i Ö i en oregelbunden ansamling avskilt från västsidan. Ö delen förlängs söderut av mindre block och stenar till en N-S linje. Blocken och stenarna ligger på ett undre skikt av 0,1-0,30 m stora stenar. Det undre skiktet är täckt av steril sand. Röjningsröse kan uteslutas eftersom omgivande mark är blockfri. Anl ansluter till de Ö och V vägglinjerna A603 i S och A636 i N. Denna vägglinje hör troligen till A311 (april 94), en av dem med säkerhet. Dock kan ej uteslutas att anl eller en del av denna utgör del av A600, eller har samband med den syllstensrad av större block som har en sydsida genom A600 och en östsidan Ö om A600. 1 m Ö om A632 påträffades CII-gods (oglaserad Siegburg), och olika järnföremål, medan A311 är föremålsdaterad till vikingatid. Kanske bör anl dessutom ses i sammanhang med A629. Att observera är att blocken som ligger i A603 ligger på en mycket djupare nivå än blocken i A632 (på plan markerade med ett "B". I A632 finns troligen en Ö-V stengrund tillhörande A311, och en N-S yngre markerade "A". I den djupa nivån är stenarnas sida flata, även de mindre.  
Fynd: CII, järnföremål.  
Analyser: -  
Plan nr: -  
Profil nr: -  
Foto: Sv/v, färg  
Signatur: HP

### A633 Mörkfärgning

Nivå: 38,38  
Mittkoordinat: x736,0 y92,6  
Form i plan: Oval  
Form i profil: Oregelbundet flack  
Storlek: 0,71 x 0,38 m  
Djup: 0,12 m  
Fyllning: Brun, humös sand, enstaka kolbitar.  
Beskrivning: Oval mörkfärgning centralt mellan anläggningskomplexen A632, A629 och A612. Kolförekomsten kan sannolikt tillskrivas närheten till A612. Kulturlagerrest?  
Fynd: -  
Analyser: -  
Plan nr: 7  
Profil nr: 27  
Foto: -  
Signatur: EM/TB

### A634 Käpphål

Nivå: 38,34  
Mittkoordinat: -  
Form i plan: Rund?  
Form i profil: Spetsig  
Storlek: 0,22 m diam  
Djup: 0,18 m  
Fyllning: Grå, humös sand.  
Beskrivning: Vid snittning av A629:s S del framkom i V kanten en tydlig spetsig mörkfärgning. Se A629.  
Fynd: -  
Analyser: -  
Plan nr: 7  
Profil nr: -  
Foto: -  
Signatur: TB

### A635 Mörkfärgning/stolphål?

Nivå: 38,35  
Mittkoordinat: x735,1 y94,7  
Form i plan: Rund  
Form i profil: Flackt spetsig  
Storlek: 0,29 m diam  
Djup: 0,10 m  
Fyllning: Sotig sand.  
Beskrivning: En flack, sotig, tydligt avgränsad mörkfärgning. Dock mycket osäker anl (se A631). Stolphålsbotten? Sotfläck?  
Fynd: -  
Analyser: -  
Plan nr: 7  
Profil nr: 27  
Foto: -  
Signatur: HP

### A636 Mörkfärgning, vägglinje

Nivå: 38,37  
Mittkoordinat: x738,8 y97,0  
Form i plan: Avlång  
Form i profil: -  
Storlek: 4,00 x 1,25 m  
Djup: 0,03 m  
Fyllning: Grå, kulturinfiltrerad sand. I V delen mörkgrå, svagt sotig.  
Beskrivning: En avlång vägglinjeliknande mörkfärgning sträckande sig i Ö-V riktning. Ej framtagen i sin helhet (försviner in i schaktanten åt Ö). Löper parallellt med A600 som ligger ca 2 m S om anl. Snittades men ritades ej i profil.  
Fynd: -  
Analyser: -  
Plan nr: 7  
Profil nr: -  
Foto: Sv/v, färg  
Signatur: HP

### A637 Mörkfärgning

Nivå: 38,40  
Mittkoordinat: x733,8 y95,3  
Form i plan: Oregelbunden  
Form i profil: -  
Storlek: 0,50 x 0,30 m  
Djup: 0,03 m  
Fyllning: Grå, kulturinfiltrerad sand.  
Beskrivning: Anl ansluter i N till A636. Profil gjordes men dokumenterades ej.  
Fynd: -  
Analyser: -  
Plan nr: -  
Profil nr: -  
Foto: -  
Signatur: HP

### A638 Mörkfärgning

Nivå: 38,36  
Mittkoordinat: x734,5 y98,3  
Form i plan: Oregelbundet rundad  
Form i profil: -  
Storlek: 0,30 m diam  
Djup: 0,03 m  
Fyllning: Grå, kulturinfiltrerad sand.  
Beskrivning: Belägen strax S om A636. Ett profilsnitt lades men dokumenterades ej.  
Fynd: -  
Analyser: -  
Plan nr: -  
Profil nr: -  
Foto: -  
Signatur: HP

### A639 Mörkfärgning

Nivå: 38,33  
Mittkoordinat: x737,7 y97,7  
Form i plan: Oregelbunden  
Form i profil: -  
Storlek: 1,25 x 0,50 m  
Djup: 0,03 m  
Fyllning: Grå, kulturinfiltrerad sand.  
Beskrivning: En relativt avlång svagt svängd mörkfärgning i den nordligaste delen av schakt 2. Kan eventuellt tänkas höra samman med mörkfärgningarna A495 och A496 i schakt 1. Ett provsnitt lades men dokumenterades ej.  
Fynd: -  
Analyser: -  
Plan nr: 7  
Profil nr: -  
Foto: -  
Signatur: HP/TB

### A640 Stensamling

Nivå: 38,34  
Mittkoordinat: x737,3 y96,2  
Form i plan: Rund  
Form i profil: "Oregelbunden"  
Storlek: 0,34 m diam  
Djup: 0,16 m (utan fyllning ner till detta djup...)  
Fyllning: -  
Beskrivning: 4 stenar 0,10 - 0,12 m stora, i steril sand. I övrigt ingen fyllning. Stolpskoning?  
Fynd: -  
Analyser: -  
Plan nr: -  
Profil nr: 27  
Foto: -  
Signatur: HP

### A641 Husgrund

Nivå: 38,12  
Mittkoordinat: x285-293 y588-592,5  
Form i plan: Fyrsidig  
Form i profil: -  
Storlek: 10 x 5 m  
Djup: -  
Fyllning: Humös sand.  
Beskrivning: Husgrund bestående av en mörkfärgning samt rester efter en torpargrund. Anl överlagrar två andra hus. Stenarna i torpargrunden är utplöjda men bildar fortfarande en tydlig husgrund främst i S och N.  
Fynd: Öra till kärl i BI-gods.  
Analyser: -  
Plan nr: -  
Profil nr: -  
Foto: -  
Signatur: OH

### A642-651 Utgå

### A652 Käpphål?

Nivå: 37,87  
Mittkoordinat: x749,4 y117,3  
Form i plan: Rund  
Form i profil: Spetsig  
Storlek: 0,10 m diam  
Djup: 0,10 m  
Fyllning: Humös sand.  
Beskrivning: En spetsig mörkfärgning, något grund. Käpphålsbotten?  
Fynd: -  
Analyser: -  
Plan nr: 8  
Profil nr: 27  
Foto: -  
Signatur: OH

### A653 Käpphål, stenskott

Nivå: 37,93  
Mittkoordinat: x751,5 y118,7  
Form i plan: Rund  
Form i profil: Skålformad  
Storlek: 0,22 m diam  
Djup: 0,22 m  
Fyllning: Mörkbrun, humös sand.  
Beskrivning: Ett kraftigt, tydligt markerat, stenskott käpphål. Jämför med de närliggande stenskodda käpp/stolphålen A654, A658 och A660.  
Fynd: -  
Analyser: -  
Plan nr: 8  
Profil nr: 27  
Foto: -  
Signatur: OH/TB

### A654 Stolphål, stenskott

Nivå: 38,12  
Mittkoordinat: x752,2 y117,1  
Form i plan: Rund  
Form i profil: Skålformad  
Storlek: 0,32 m diam  
Djup: 0,32 m  
Fyllning: Gråsvart (sotig), humös sand.  
Beskrivning: I utkanten av härden A655 syntes i plan en ring av stenar bland de övriga stenarna i härden som i profil visade sig som ett mycket tydligt och prydligt stenskott stolphål. Stenarna i skoningen är skörbrända och det är svårt att avgöra huruvida stenarna skörbränts före eller efter de sattes i bruk som skoning med tanke på den intilliggande härden. I övrigt jämför närliggande stenskodda stolp/käpphålen A653, A658 och A660.  
Fynd: -  
Analyser: <sup>14</sup>C  
Plan nr: -  
Profil nr: -  
Foto: Sv/v, färg  
Signatur: ME/TB

### A655 Hård

Nivå: 38,20  
Mittkoordinat: x751,8 y116,9  
Form i plan: Oval  
Form i profil: Oregelbunden  
Storlek: 1,10 x 0,70 m  
Djup: 0,18 m  
Fyllning: Sot, kol, skärersten och humös sand.  
Beskrivning: I plan en hård i schakt 3:s Ö schaktkant med skärvig sten i ytan. Anl ej helt frilagd. I profil en hård med stenlagd botten, flackt rundad, bestående av ca 0,10 m stora skärviga stenar. Under dessa fortsätter härden i en mycket kraftig infiltration vilket ger anl en oregelbunden, typisk, hårdprofil.  
Fynd: -  
Analyser: <sup>14</sup>C  
Plan nr: 8  
Profil nr: 27  
Foto: -  
Signatur: OH

### A656-657 Utgå

#### A658 Käpphål, stenskott

Nivå: 37,89  
Mittkoordinat: x751,5 y118,6  
Form i plan: Rund  
Form i profil: Djup skålform  
Storlek: 0,15 m diam  
Djup: 0,18 m  
Fyllning: Humös sand, skärvig sten.  
Beskrivning: Tydligt, stenskott, kraftigt käpphål. Jämför med A653, A654 och A660.  
Fynd: -  
Analyser: -  
Plan nr: 8  
Profil nr: 27  
Foto: -  
Signatur: OH

### A659 Mörkfärgning med käpphål

Nivå: 37,82  
Mittkoordinat: a) x747,3 y117,4  
b) x747,7 y117,0  
c) x746,9 y117,8  
Form i plan: -  
Form i profil: -  
Storlek: -  
Djup: -  
Fyllning: Humös sand.  
Beskrivning: En smal mörkfärgad "linje" ca 1,00 x 0,10 m löpande i rak NV-SO riktning mellan schaktväggarna visade sig innehålla 3 st djupa, spetsiga käpphål med ett inbördes avstånd på ca 0,50 m.  
A659a: 0,10 m diam. Djup: 0,48 m  
A659b: 0,08 m diam. Djup: 0,50 m  
A659c: (0,07 m) diam. Djup: (0,46 m)  
Fynd: -  
Analyser: -  
Plan nr: 8  
Profil nr: 27  
Foto: -  
Signatur: OH/TB

#### A660 Käpphål, stenskott

Nivå: 37,95  
Mittkoordinat: x752,9 y118,1  
Form i plan: Rund  
Form i profil: Skålformad  
Storlek: 0,22 m diam  
Djup: 0,26 m  
Fyllning: Humös sand, skärvig sten.  
Beskrivning: I plan en ansamling stenar. I profil ett tydligt markerat, kraftigt käpphål. Jämför med A553, A554 och A558.  
Fynd: -  
Analyser: -  
Plan nr: 8  
Profil nr: 27  
Foto: -  
Signatur: OH

### A661 Utgå

### A662 Skärvestenshög

Nivå: 38,07  
Mittkoordinat: x756,0 y116,9  
Form i plan: Oregelbunden  
Form i profil: Oregelbunden  
Storlek: ca 5,00 x 3,50 m  
Djup: 0,30 m  
Fyllning: Kol, sot, skärvsten, sotig sand samt keramik och obrända ben.  
Beskrivning: Skärvestenshög ej helt frilagd. Begränsas i Ö och V av schaktkanterna. Kraftigt påverkad av eld. Kan möjligen också tolkas som en bålplats. Profilen visade tre stycken tätt packade skikt av 0,10 - 0,30 m stora skärviga stenar. Enstaka keramikskärvor samt några obrända ben påträffades.  
Fynd: A-gods, obrända ben  
Analyser: <sup>14</sup>C  
Plan nr: 8  
Profil nr: 27  
Foto: Sv/v, färg  
Signatur: OH

### A663 Käpphål, stenskott

Nivå: 38,20  
Mittkoordinat: x757,0 y114,8  
Form i plan: Rund  
Form i profil: Rundad  
Storlek: 0,25 m diam  
Djup: 0,24 m  
Fyllning: Humös sand, skärvig sten.  
Beskrivning: I plan en mörkfärgning med stenar. I profil ett tydligt markerat, kraftigt käpphål med riklig skoning av skärvig sten.  
Fynd: -  
Analyser: -  
Plan nr: -  
Profil nr: -  
Foto: -  
Signatur: OH

### A664a Käpphål, stenskott

Nivå: 38,19  
Mittkoordinat: x761,5 y114,9  
Form i plan: Rund  
Form i profil: Rundad  
Storlek: 0,23 m diam  
Djup: 0,28 m  
Fyllning: Mörk humös sand, skärvsten.  
Beskrivning: Bildar i plan en mörkfärgad dubbel rundel tillsammans med A664b. I profil ett tydligt kraftigt stenskott käpphål med rundad botten. Kan ses i samband med A663 och A669.  
Fynd: -  
Analyser: -  
Plan nr: 8  
Profil nr: 27  
Foto: -  
Signatur: OH

### A664b Stolphål, dubbelt

Nivå: 38,19  
Mittkoordinat: x761,6 y115,4  
Form i plan: Rund  
Form i profil: Skålformade  
Storlek: 0,35 m diam (2 st)  
Djup: 0,21 m  
Fyllning: Mörk, humös sand, skärvsten.  
Beskrivning: Bildar i plan en mörkfärgad dubbel rundel tillsammans med A664a. I profil ett tydligt kraftigt stenskott stolphål med rundad botten. Kan ses i samband med A663 och A669.  
Fynd: -  
Analyser: -  
Plan nr: 8  
Profil nr: 27  
Foto: -  
Signatur: OH/TB

### A665 Käpphål

Nivå: 38,14  
Mittkoordinat: x761,6 y116,6  
Form i plan: Rund  
Form i profil: Oregelbundet skålformad  
Storlek: 0,16 m diam  
Djup: 0,15 m  
Fyllning: Mörk, humös sand.  
Beskrivning: Käpphål/käpphålsbotten något osäkert. Dock jämförbar med närliggande A667 och A672 som är snarlika anl.  
Fynd: -  
Analyser: -  
Plan nr: 8  
Profil nr: 27  
Foto: -  
Signatur: OH

### A666 Grop

Nivå: 38,15  
Mittkoordinat: x763,0 y117,8  
Form i plan: Rund  
Form i profil: Skålformad  
Storlek: 0,45 m diam  
Djup: 0,21 m  
Fyllning: Mörk, humös sand.  
Beskrivning: Grop med svårtolkad funktion.  
Fynd: -  
Analyser: -  
Plan nr: 8  
Profil nr: 27  
Foto: -  
Signatur: OH

### A667 Käpphåll

Nivå: 38,17  
Mittkoordinat: x764,1 y113,8  
Form i plan: Rund  
Form i profil: Djupt rundad  
Storlek: 0,16 m diam  
Djup: 0,18 m  
Fyllning: Mörk, humös sand.  
Beskrivning: Käpphåll/käpphållsbotten, något osäkert.  
Jämför A665 och A672.  
Fynd: -  
Analyser: -  
Plan nr: 8  
Profil nr: 28  
Foto: -  
Signatur: OH

### A668 Utgård

#### A669a Käpphåll, stenskott

Nivå: 38,38  
Mittkoordinat: x765,0 y115,9  
Form i plan: Rund  
Form i profil: Djupt skålformad  
Storlek: 0,24 m diam  
Djup: 0,30 m  
Fyllning: Humös sand, skärvig sten.  
Beskrivning: Tydligt markerat, kraftigt käpphåll med  
gedigen stenskoning. Bildar en N-S linje  
med A663 och A664.  
Fynd: -  
Analyser: -  
Plan nr: 8  
Profil nr: 28  
Foto: -  
Signatur: OH

#### A669b Mörkfärgning

Nivå: 38,22  
Mittkoordinat: x764,5 y115,9  
Form i plan: Oval  
Form i profil: Oregelbundet skålformad  
Storlek: 0,35 x 0,25 m  
Djup: ca 0,12 m  
Fyllning: Humös sand.  
Beskrivning: En i profil något flackt skålformad mörk-  
färgning i anslutning till (strax S om)  
A669a.  
Fynd: -  
Analyser: -  
Plan nr: 8  
Profil nr: 28  
Foto: -  
Signatur: OH

### A670 Käpphåll

Nivå: 38,16  
Mittkoordinat: x765,8 y115,3  
Form i plan: Rund  
Form i profil: Oregelbundet skålformad  
Storlek: 0,20 m diam  
Djup: 0,38 m  
Fyllning: Humös sand.  
Beskrivning: Ett kraftigt, djupt käpphåll som däri skiljer  
sig från övriga käpphåll i området.  
Fynd: -  
Analyser: -  
Plan nr: 8  
Profil nr: 28  
Foto: -  
Signatur: OH

### A671 Käpphåll?

Nivå: 38,23  
Mittkoordinat: x765,9 y116,3  
Form i plan: Oval  
Form i profil: Flack / spetsig  
Storlek: 0,70 x 0,20 m  
Djup: 0,28m  
Fyllning: Humös sand.  
Beskrivning: En oval mörkfärgning med en flack profil,  
ca 0,04 m djup. Centralt i denna går en  
smal spetsig käpphållsliknande mörkfärg-  
ning ner till ca 0,28 m djup. Tolkas som ett  
osäkert käpphåll men kan också vara en rot.  
Fynd: -  
Analyser: -  
Plan nr: 8  
Profil nr: 28  
Foto: -  
Signatur: OH

### A672 Käpphåll

Nivå: 38,12  
Mittkoordinat: x764,6 y118,1  
Form i plan: Rund  
Form i profil: Oregelbundet rundad  
Storlek: 0,15 m diam  
Djup: 0,16 m  
Fyllning: Humös sand.  
Beskrivning: Käpphåll/käpphållsbotten, något osäkert.  
Jämför med A665 och A667.  
Fynd: -  
Analyser: -  
Plan nr: 8  
Profil nr: 28  
Foto: -  
Signatur: OH

### A700 Se gravregistret

## Bilaga 2. Gravbeskrivningar

### Huvudschakten 1994

#### A5a Urnebrandgrav

Kärl: Rabbig oxiderad urna, intakt.  
Fynd: Kärl, brända ben.  
Brända ben, vikt: 519,6 gr.  
Identifierad vikt: 147,1 gr.  
Osteologisk analys: En man 35-64 år.  
Ett barn 4-8 år.  
Får/get: fotleds- och tåben.  
Datering: Urna: bronsålder period V-VI.  
Plan nr: 2  
Profil nr: 29  
Kommentar: Dubbelgrav, tillsammans med 5b.  
Intill mindre stenröse.

#### A5b Urnebrandgrav

Kärl: Polerad reducerad urna, intakt.  
Fynd: Kärl, brända ben.  
Brända ben, vikt: 947,3 gr.  
Identifierad vikt: 171,7 gr.  
Osteologisk analys: En individ 35-64 år.  
Datering: Urna: bronsålder period V-VI  
– förromersk järnålder.  
Plan nr: 2  
Profil nr: 29  
Kommentar: Dubbelgrav, tillsammans med 5a.  
Intill mindre stenröse.

#### A27 Urnebrandgrav, bottenplatta

Kärl: Rabbig fingerfårad urna av oxiderat gods. Vulstörning, intakt.  
Fynd: Kärl, brända ben, krumkniv i brons med bevarat läderomslag på skaftet.  
Brända ben, vikt: 1489,2 gr.  
Identifierad vikt: 547,0 gr.  
Osteologisk analys: En man? 35-64 år.  
En hund: halskota.  
Datering: Urna: bronsålder period V-VI.  
Plan nr: 4  
Profil nr: 29  
Kommentar: Stort högt kärl. Typiskt för den så kallade Otterbötekeramiken från yngre bronsålder. Krumkniven är unik i svenskt material. Dels för den bevarade skaftlindningen i läder, dels på grund av formen. Den påminner om de norrländska skifferknivarna.

#### A28a Urnebrandgrav

Kärl: Svart, tunnväggig finkeramik med S-profil, lausitzform. Stora delar intakta. Bikärl (lock) i form av en liten rund kopp, botten fattas.  
Fynd: Kärl, brända ben, rakkniv, oidentifierbara bronsfragment.  
Brända ben, vikt: 1542,1 gr.  
Identifierad vikt: 521,0 gr.  
Osteologisk analys: En kvinna? 18-44 år.  
Datering: <sup>14</sup>C: 20 ± 80 f Kr.  
Urna: bronsålder period V.  
Rakkniv: bronsålder, period V.  
Plan nr: -  
Profil nr: 29  
Kommentar: Dubbelgrav, tillsammans med 28b. Dateringarna är motsägelsefulla. Sannolikt är <sup>14</sup>C-dateringen alldeles för ung. Rakkniven räknas normalt som ett manligt attribut, här ligger den istället i en kvinno- grav. Könsidentifieringen är dock en aning osäker.

#### A28b Bengrop

Kärl: Tyg- eller läderpåse.  
Fynd: Brända ben, skivhuvudnål, bronsfragment.  
Brända ben, vikt: 655,9 gr.  
Identifierad vikt: 174,3 gr.  
Osteologisk analys: En individ 18-64 år.  
Får/get: mellanfotsben, tåben.  
Datering: Skivhuvudnål: bronsålder period V.  
Plan nr: -  
Profil nr: 29  
Kommentar: Dubbelgrav, tillsammans med 28a, delvis under denna. Tyg- eller läderpåsen kan identifieras dels genom gravens form (en ihopsjunken påse), dels genom bronsfragmenten. Dessa hittades vid påsens mynning, intill skivhuvudnålen. Tolkningen blir att nålen läckt giftig koppar över det snöre som hållit samman påsen, vilket delvis därför kommit att bevaras i form av bronsfragment i snörform.

#### A46 Urnegrop, spår av hällkista?

Kärl: Fragment av rabbigt oxiderat kärl.  
Fynd: Kärl.  
Brända ben, vikt: -  
Identifierad vikt: -  
Osteologisk analys: -  
Datering: Urna: bronsålder period V-VI.  
Plan nr: 2  
Profil nr: 29  
Kommentar: Fragmentarisk rest av hällkista kring urnan. I övrigt en botten av svårt skadad grav där endast delar av urnan återstod.

### A61 Urnegrop? Stensättning

Kärl: Fragment.  
Fynd: Kärl.  
Brända ben, vikt: Enstaka fragment.  
Identifierad vikt: -  
Osteologisk analys: -  
Datering: Urna: bronsålder period V-VI.  
Plan nr: 2  
Profil nr: 29  
Kommentar: Botten av svårt skadad grav där endast delar av urnan återstod. Urnan placerad med stensättning runt.

### A63 Urnegrav? Dubbel? Rest av

Kärl: Fragment, hela kärlobbarna.  
Fynd: Kärl, 2 st, lerklining.  
Brända ben, vikt: -  
Identifierad vikt: -  
Osteologisk analys: -  
Datering: Urna: bronsålder period V-VI.  
Plan nr: 2  
Profil nr: 29  
Kommentar: Botten av svårt skadad dubbelgrav? där botten av två urnor återstod.

### A66 Urnebrandgrav

Kärl: Stort fruktfatsliknande kärl av lausitztyp, intakt.  
Fynd: Kärl, brända ben.  
Brända ben, vikt: 1004,9 gr.  
Identifierad vikt: 190,3 gr.  
Osteologisk analys: En man 35-64 år.  
Får/get: fotleds- och tåben.  
Datering: Kärl: bronsålder period V-VI.  
Plan nr: 2  
Profil nr: 29  
Kommentar: Märkligt val av gravkärl.

### A71 Benlager

Kärl: -  
Fynd: Brända ben.  
Brända ben, vikt: 2,2 gr.  
Identifierad vikt: -  
Osteologisk analys: Kan ej bedömas på grund av för få ben.  
Datering: -  
Plan nr: 2  
Profil nr: 29  
Kommentar: Botten av svårt skadad grav där endast små benfragment återstod.

### A80 Brandgrop

Kärl: Fragment av kärl.  
Fynd: Kärlfragment, brända ben.  
Brända ben, vikt: 45,4 gr.  
Identifierad vikt: 11,7 gr.  
Osteologisk analys: En individ, 18-64 år.  
Datering: -  
Plan nr: 4  
Profil nr: 29  
Kommentar: Kärlfragmenten har troligen inte utgjort gravurna, utan just varit fragment som följt med vid begravningen.

### A81 Urnebrandgrop

Kärl: Rabbig fingerfärad urna av Otterbötetyp, intakt.  
Fynd: Brända ben, kol och sot.  
Brända ben, vikt: 1877,1 gr.  
Identifierad vikt: 335,4 gr.  
Osteologisk analys: En man: 35-64 år.  
Får/get: kraniefragment, fotledsben, mellanfotsben, tåben.  
Datering: Urna: bronsålder period V-VI.  
Plan nr: 4  
Profil nr: 29  
Kommentar: Urnan var nedgrävd i ett kraftigt markerat sotlager. Mot botten av sotlagret fanns rikligt med brända ben, framförallt söder om urnan. Det kan inte uteslutas att begravningsbålet stått på den plats där urnan sedan blev nedgrävd.

### A85 Urnebrandgrop

Kärl: Rabbig fingerfärad urna av Otterbötetyp, intakt.  
Fynd: Brända ben.  
Brända ben, vikt: 318,3 gr.  
Identifierad vikt: 50,5 gr.  
Osteologisk analys: Ett barn 5-14 år.  
Får/get: mellanfotsben.  
Datering: Urna: bronsålder period V-VI.  
Plan nr: 4  
Profil nr: 29  
Kommentar: En sida av urnan genomskuren vid elkabelnedläggning. Urnan framstod därför i genomskärning ända ned till botten vid framtagandet. Förutom denna skada är urnan den särklassigt bäst bevarade från Tåby, med hela mynningen i behåll.



### A112 Urnebrandgrop? Rest av

Kärl: Botten av grovmagrat kärl  
Fynd: Kärlfragment  
Brända ben, vikt: -  
Identifierad vikt: -  
Osteologisk analys: -  
Datering: Urna: bronsålder period V-VI.  
Plan nr: 2  
Profil nr: 29  
Kommentar: Botten av svårt skadad grav där endast botten av urnan återstod.

### A127 Urnebrandgrop? Rest av

Kärl: Enstaka bottenbitar av grovmagrat kärl.  
Fynd: Kärlfragment, brända ben vid rensning men ej i anläggningen.  
Brända ben, vikt: 1,0 gr.  
Identifierad vikt: -  
Osteologisk analys: För liten mängd för identifikation.  
Datering: Urna: bronsålder period V-VI.  
Plan nr: 2  
Profil nr: 29  
Kommentar: Botten av svårt skadad grav där endast delar av botten av urnan återstod.

### A131 Brandgrop? Rest av

Kärl: -  
Fynd: Brända ben vid rensning.  
Brända ben, vikt: 0,4 gr.  
Identifierad vikt: -  
Osteologisk analys: Ej möjlig på grund av den ringa mängden ben.  
Datering: -  
Plan nr: 2  
Profil nr: 29  
Kommentar: Rund mörkfärgning med enstaka brända ben i ytan, nedgrävning i form av brandgrop, mycket få ben. Rest av svårt skadad grav.

### A142 Hällkista (miniatyr)

Kärl: Bensamlingens form antyder någon form av förgängligt kärl.  
Fynd: Brända ben.  
Brända ben, vikt: 843,9 gr.  
Identifierad vikt: 153,4 gr.  
Osteologisk analys: En man? 18-64 år.  
Får/get: klippben.  
Datering: Gravskick: yngre bronsålder.  
Plan nr: 2  
Profil nr: 29  
Kommentar: Hällkista av kvadratisk ställda ca 0,30 x 0,30 x 0,05 m stora stenplattor. Bottenplatta fanns medan locksten saknades. Nedgrävt vid ett stolphål (A134) som skadats i och med detta. Enstaka lösfunna brända ben kan tillhöra endera stolphålet eller graven.

### A143 Urnebrandgrop eller brandlager, rest av

Kärl: Fragment av urna.  
Fynd: Kärlfragment, brända ben, lerklining.  
Brända ben, vikt: Mindre än 1 gr.  
Identifierad vikt: -  
Osteologisk analys: -  
Datering: -  
Plan nr: 2  
Profil nr: 29  
Kommentar: Botten av svårt skadad grav där endast botten av anläggningen återstod.

### A199b Brandgrop med bottenplatta

Kärl: -  
Fynd: Brända ben, skörbränd sten, sot och kol.  
Brända ben, vikt: 17,1 gr.  
Identifierad vikt: 3,7 gr.  
Osteologisk analys: Ett barn 0-14 år.  
Datering: <sup>14</sup>C taget men ej analyserat.  
Plan nr: 2  
Profil nr: 29  
Kommentar: Grav under härd/alternativt stensättning (A199a). Samband mellan anläggningarna är inte 100% säkerställt, de kan vara från separata tillfällen.

### A208 Brandgrop

Kärl: -  
Fynd: Brända ben, sot, kol, bronsten.  
Brända ben, vikt: 149,8 gr.  
Identifierad vikt: 8,0 gr.  
Osteologisk analys: En individ 18-89 år.  
Datering: <sup>14</sup>C taget men ej analyserat.  
Plan nr: 2  
Profil nr: 29  
Kommentar: Enda brandgropen med bronsfynd.

### A214 Benlager

Kärl: -  
Fynd: Brända ben, dräknål med spiralupprullat huvud, dubbelknapp  
Brända ben, vikt: 32,1 gr  
Identifierad vikt: 3,0 gr  
Osteologisk analys: En individ 18-89 år  
Får/get: mellanfotsben  
Datering: Dräknål och dubbelknapp: bronsålder period V  
Plan nr: 4  
Profil nr: 30  
Kommentar: Bronsföremålen har till skillnad från i alla andra gravar varit med på gravbålet och är eldskadade.

### A228 Urnegrav

Kärl: Nedre delen av urnan intakt.  
Fynd: Kärl, kärlfragment, dubbelknapp i brons, brända ben.  
Brända ben, vikt: 107,1 gr.  
Identifierad vikt: 31,3 gr.  
Osteologisk analys: En individ 35-64 år.  
Ett barn 0-7 år.  
Får/get: mellanfotsben, kraniefragment, tåben.  
Datering: Urna: bronsålder period V-VI.  
Dubbelknapp: bronsålder period V.  
Plan nr: 4  
Profil nr: 30  
Kommentar: -

### A229 Urnebrandgrop? Rest av

Kärl: Botten av grovmagrat kärl, enstaka fragment.  
Fynd: Kärlfragment, brända ben.  
Brända ben, vikt: 46,8 gr.  
Identifierad vikt: 18,1 gr.  
Osteologisk analys: Ett barn 0-14 år.  
Nöt: rullben.  
Datering: Urna: bronsålder period V-VI  
Plan nr: 4  
Profil nr: 30  
Kommentar: Botten av svårt skadad grav där endast botten av urnan återstod. Kring centrum en ring av små fläckar där enstaka ben, sot och kol hittades. Dessa bedömdes som utplöjda delar av anläggningen.

### A245 Urnegrav? Rest av

Kärl: Kärlfragment.  
Fynd: Kärlfragment, brända ben.  
Brända ben, vikt: 94,1 gr.  
Identifierad vikt: 26,5 gr.  
Osteologisk analys: En individ 18-89 år.  
Datering: Urna: bronsålder period V-VI.  
Plan nr: 2  
Profil nr: 30  
Kommentar: Botten av svårt skadad grav där endast fragment av botten av urnan återstod.

### A271 Urnebrandgrav, lockhäll

Kärl: Rabbigt fingerfårat kärl av Otterbötetyp, intakt.  
Fynd: Kärl, brända ben.  
Brända ben, vikt: 1217,9 gr.  
Identifierad vikt: 243,0 gr.  
Osteologisk analys: En kvinna 18-44 år.  
Havsörn: klofalang.  
Urna: bronsålder period V.  
Datering: -  
Plan nr: -  
Profil nr: 30  
Kommentar: Intakt grav, lockstenen, mynningsranden och mindre delar brända ben utdragna av plog. Observera den spännande osteologiska fyndkombinationen: kvinnograv med havsörnsκλο.

### A284 Bengrop, täcksten

Kärl: Behållare av förgängligt material antytt av formen.  
Fynd: Brända ben.  
Brända ben, vikt: 282,1 gr.  
Identifierad vikt: 89,2 gr.  
Osteologisk analys: Ett barn 4-10 år.  
Datering: -  
Plan nr: -  
Profil nr: 30  
Kommentar: Intakt grav inklusive täckhäll i läge. Formen på benlagret liksom det faktum att jord helt saknades bland benen tyder på begravningskärl av förgängligt material.

### A286 Urnegrav med täckhäll, rest av

Kärl: Intakt botten av grovmagrat kärl.  
Fynd: Kärlbotten, kärlfragment, brända ben.  
Brända ben, vikt: 69,1 gr.  
Identifierad vikt: 1,6 gr.  
Osteologisk analys: En individ 18-89 år.  
Datering: Urna: bronsålder period V-VI.  
Plan nr: 4  
Profil nr: 30  
Kommentar: Botten av svårt skadad grav där endast botten och några cm av sidorna på urnan återstod. Täckhällen återfanns på 0,2 m avstånd från själva graven. Tydlig nedgrävning.

### A321 Benlager, täckhäll, skadad

Kärl: Botten av grovmagrat rabbigt kärl, enstaka ytterligare fragment.  
Fynd: Kärlbotten, kärlfragment, brända ben.  
Brända ben, vikt: 145,5 gr.  
Identifierad vikt: 53,8 gr.  
Osteologisk analys: En ung individ 5-24 år.  
Datering: Urna: bronsålder period V-VI.  
Plan nr: 4  
Profil nr: 30  
Kommentar: Intakt grav under täckhäll och sandlager. Urnan i mycket dåligt skick. Av gravens form att döma har urnan inte varit begravningskärl. Urnan bör ha varit fragmentarisk redan vid nedsättningen alternativt har den kollapsat genom tryckpåverkan.

### A370 Benlager

Kärl: Enstaka kärlfragment.  
Fynd: Kärlfragment, brända ben, skrapa av flinta, bränd lera.  
Brända ben, vikt: 5,3 gr.  
Identifierad vikt: 0,9 gr.  
Osteologisk analys: Ingen människa.  
Gris: tand/tänder.  
Datering: Flintskrapa: Sten/bronsålder.  
Plan nr: -  
Profil nr: 30  
Kommentar: Ingen människa kunde konstateras begravd. Djurgrav således. Flintskrapan framkom i anläggningens absoluta botten och kan möjligen tillhöra omgivande kulturlager.

### A507a Urnebrandgrop

Kärl: Bikoniskt lausitzkärl med bandhänklar, mörkrött gods. Bikärl i form av tunnväggig liten skål med raka väggar som fungerat som lock. Båda kärlen till stora delar intakta.  
Fynd: Kärl 2 st, tvärpilspetsar i flinta 2 st, mikrolitspetsar 5 st, brända ben.  
Brända ben, vikt: 1061,9 gr.  
Identifierad vikt: 227,0 gr.  
Osteologisk analys: En individ 18-44 år.  
Datering: Urna: bronsålder period V.  
Pilspetsar: bronsålder?  
Plan nr: 3  
Profil nr: 30  
Kommentar: Grav med avancerat lausitzkärl som gravurna. Pilspetsarna och mikroliterna som fungerat som hullingar, är hittade bland de brända benen inne i urnan och inte som fallet borde ha varit med en gravgåva ovanpå benen. Flintan har också varit med på bålet. Detta tyder på att pilarna varit dödsorsak och inte gravgåvor. Den döde har i så fall träffats av minst två pilskott. Stort antal keramikfragment av huvudurnan låg i plogfåran direkt ovanför kärlet. Jorden togs undan och sållades i sin helhet varvid nästan hela kärlet kunde tillvaratas. Detta bör betyda att det skadats endast 1 gång av plogen. Jämför också grav 570.

### A507b Brandgrop

Kärl: -  
Fynd: Brända ben, flintavslag, kol.  
Brända ben, vikt: Mindre än 1 gr.  
Identifierad vikt: -  
Osteologisk analys: För liten mängd för att analysera.  
Datering: <sup>14</sup>C, Beta 796 94, 2560 ± 100 BP = 610 ± 100 f Kr. Kalibrerade värden är 815-525 f Kr vid 1 sigma och 900-400 f Kr vid 2 sigma. Interceptvärdet är 785 f Kr.  
Plan nr: 3  
Profil nr: 30  
Kommentar: Grav som skadats svårt vid anläggandet av grav 507a.

### A530 Stensättning över brandgrop och hällkista

Kärl: Svepask.  
Fynd: Hartsbitar, benföremål?, brända ben.  
Brända ben, vikt: 311,7 gr.  
Identifierad vikt: 49,0 gr.  
Osteologisk analys: En individ 18-64 år.  
Får/get: mellanfotsben, tåben, sesamben.  
Datering: Gravskick: bronsålder.  
Plan nr: 3  
Profil nr: 30  
Kommentar: Hartsfynden visar att begravningen skett i en svepask. Denna har ställts mellan 4 kantställda små hällar som bildat en liten hällkista. Ovanpå fanns en liten (0,40 m stor) stensättning av knytnävsstora stenar.

### A556a och b Urnegrop, dubbel, hällkista, rest av

Kärl: 2 rabbiga oxiderade urnor, intakta vid framtagandet men inte bevarade.  
Fynd: Kärl 2 st, brända ben.  
Brända ben, vikt: 556a: 511,5 gr  
556b: 550,0 gr.  
Identifierad vikt: 556a: 87,2 gr  
556b: 83,0 gr.  
Osteologisk analys: 556a: En ung individ 5-24 år.  
Får/get: klippben, fotledsben.  
556b: En individ 35-64 år.  
Datering: Gravskick: bronsålder.  
Plan nr: 3  
Profil nr: 30  
Kommentar: De båda urnorna var när de hittades helt intakta. De var dock kraftigt tryckdeformerade och delvis helt intryckta i varandra. Godset var svårt fragmenterat och de hölls endast samman av att de var blöta vid framtagandet. Vid minsta torkning skulle de snabbt flaga sönder. Endast mindre delar av botten kunde därför räddas efter utgrävningen. Urnorna stod intill en anläggning med ett flertal stolphål och ett omrört härdsammanhang. Intill fanns ett par tillhuggna stenar, en alldeles bakom den södra urnan. Stenarna kan tolkas som en rest av en hällkista eller som nedhasade lockstenar. De båda urnorna hittades alldeles intill den ingång som byggarbetarna använde. De gick på en spång 3 cm från urnorna, vilket gjorde utgrävningssmiljön allt annat än idealisk.

### A576 Urnebrandgrop

Kärl: Stor urna med insvängd mynning och bärnoppar. Lausitzkärl.  
Fynd: Brända ben.  
Brända ben, vikt: 1269,0.  
Identifierad vikt: 250,8.  
Osteologisk analys: En man? 35- 64 år.  
Får/get: mellanfotsben, klippben, fotledsben, tåben.  
Datering: Urna: bronsålder period V.  
Gravskick: bronsålder.  
Plan nr: 3  
Profil nr: 30  
Kommentar: I ploggången direkt ovanför urnan påträffades stora mängder keramik, i synnerhet mynningsbitar av gravkärlet. All jord från ploggången upptagen i närheten av urnan såldes därför varvid flera fragment hittades. Fynden var så omfattande att hela kärlet kunde rekonstrueras. Förhållande var alltså detsamma som vid grav 507. Urnan är den största av de bevarade från Tåby.

### A586 Brandgrop

Kärl: Svepask.  
Fynd: Hartsbitar, brända ben.  
Brända ben, vikt: 311,7 gr.  
Identifierad vikt: 49,0 gr.  
Osteologisk analys: En individ 18-64 år.  
Får/get: mellanfotsben, tåben, sesamben.  
Datering: Gravskick: bronsålder.  
Plan nr: 5  
Profil nr: 30  
Kommentar: Hartsfynden och gravens form visar att begravningen ursprungligen skett i en svepask. Denna bör då varit konformad och smal. Graven var nedgrävd inne i hus V:1, troligen medan detta var i bruk.

### A589 Grav?

Kärl: -  
Fynd: Brända ben.  
Brända ben, vikt: 3,8 gr.  
Identifierad vikt: 0,0 gr.  
Osteologisk analys: Alltför små mängder för att analys kunde göras.  
Datering: -  
Plan nr: 5  
Profil nr: 30  
Kommentar: Utbredning av brända ben. Det kan vara ben som av plogen förts ut endera från grav 627 eller 587. Det kan också röra sig om ben som avsatts inne i hus V:1, av andra skäl. Anläggningen har i första hand tolkats som resterna efter en självständig gravläggning, men detta får betraktas som tveksamt.

## A627 Brandgrop

Kärl: Förgängligt kärl antytt av gravfor-  
men.  
Fynd: Brända ben.  
Brända ben, vikt: 81,0 gr.  
Identifierad vikt: 26,2 gr.  
Osteologisk analys: Nöt: rullben, mellanfotsben och  
täben.  
Får/get: mellanfotsben, rullben.  
Gris: rullben.  
Datering: <sup>14</sup>C, Beta 796 96, 2740±100 BP  
= 790 f Kr. Kalibrerade värden  
är 900-790 f Kr vid 1 sigma och  
1130-730 f Kr vid 2 sigma. Inter-  
cept 855 f Kr. Alltså bronsålderns  
period V.  
Plan nr: 5  
Profil nr: 30  
Kommentar: Ingrävd i väggen till hus V, som  
alltså bör ha varit övergivet när  
detta skedde. Endast djurben iden-  
tifierades, från tre olika kategorier  
djur.

## A700:1-4 ?

Kärl: ?  
Fynd: Brända ben.  
700:1      700:2      700:3  
700:4  
Brända ben, vikt: 1,5      62.6      5,2  
2,1 gr  
Identifierad vikt: 0,0      13,8      0,0  
0,0 gr  
Osteologisk analys: Endast 700:2 innehöll tillräcklig  
mängd för analys.  
En individ 18-44 år.  
Datering: -  
Plan nr: -  
Profil nr: 30  
Kommentar: Anläggningarna utgörs av de  
brända ben som påträffades på  
dumphögarna på 4 olika platser  
längst med det utan tillstånd  
grävda elschaktet i augusti 1994.  
Eftersök och sällning av all jord  
som låg uppkastad på schaktkanten  
och innehöll brända ben gjordes.  
Varpå de fyra här ovan redovisade  
förekomsterna påträffades.

## Elschaktet 1997

### A2:6 Urnebrandgrav

Kärl: Helt upplöst kärl vars form kunde  
dokumenteras i profilen  
Fynd: Brända ben, fragmentariskt kärl  
Brända ben, vikt: -  
Identifierad vikt: -  
Osteologisk analys: Undersökt efter att den osteolo-  
giska analysen gjordes.  
Datering: -  
Plan nr: -  
Profil nr: -  
Kommentar: Skadad grav intill dammen.

### A2:9 Urnebrandgrav, rest av?

Kärl: Lösa fragment  
Fynd: Brända ben, fragmentariskt kärl  
Brända ben, vikt: -  
Identifierad vikt: -  
Osteologisk analys: Undersökt efter att den osteolo-  
giska analysen gjordes.  
Datering: -  
Plan nr: -  
Profil nr: -  
Kommentar: Utbredning av brända ben och  
fragmentarisk keramik invid dam-  
men. Ingen tydlig form fanns kvar.

### A2:10 Benlager?

Kärl: -  
Fynd: Brända ben  
Brända ben, vikt: -  
Identifierad vikt: -  
Osteologisk analys: Undersökt efter att den osteolo-  
giska analysen gjordes.  
Datering: -  
Plan nr: -  
Profil nr: -  
Kommentar: Utbredning av brända ben invid  
dammen. Ingen tydlig form fanns  
kvar.



## Undersökning 1993-94

Invr	Fynd	Antal	Sakord	Klassif 1	Material 1	Fragm	Anlnr	Ruta	Anmärkning
C3996	1	1	Kärl		A - förhist	D	005	x719,5 y108,35	"Norra urnan" delvis intakt. Mått: 1.
C3996	2	13	Kärl		A - förhist	F	005	x719,5 y108,35	Fragment av norra urnan. Mått: 1.
C3996	3	0	Bränt ben	Human	Ben	F	005a+b	x719,5 y108,35	a100=102g / b100=266g. Mått: 1076.
C3996	4	108	Kärl		A - förhist	F	005	x719,5 y108,35	Södra urnan, kollapsad. Mått: 9.
C3996	5	1	Krumkniv		Brons/läder	I	027	x724 y112,5	Krumkniv av brons med bevarat läderhandtag. Mått: 1.
C3996	6	1	Kärl		A - förhist	D	027	x724 y112,5	Välbevarat gravkärl. Mått: 1.
C3996	7	43	Kärl		A - förhist	F	027	x724 y112,5	Mynning av gravkärlet i fragment. Mått: 12.
C3996	8	169	Kärl		A - förhist	F	027	x724 y112,5	Delar av samma kärl. föreg. Mått: 12.
C3996	9	0	Bränt ben	Human	Ben	F	027	x724 y112,5	100=313g. Mått: -.
C3996	10	1	Slagg		Slagg	F	027	x724 y112,5	Mått: -.
C3996	11	0	Preparat		kol, ev organiskt	F	027	x724 y112,5	Mått: -.
C3996	12	1	Rakkniv		Brons	I	028a	x720 y111,6	Mått: 98x23x1.
C3996	13	1	Kärl		A - förhist	D	028a	x720 y111,6	Se keramikregister. Mått: 6.
C3996	14	115	Kärl		A - förhist	F	028a	x720 y111,6	Fragment av föregående. Mått: 6.
C3996	15	1	Kärl		A - förhist	F	028a	x720 y111,6	Öra, fragment av föregående. Mått: 6.
C3996	16	1	Kärl		A - förhist	D	028a	x720 y111,6	Bikärl, se keramikregister. Mått: 9.
C3996	17	32	Kärl		A - förhist	F	028a	x720 y111,6	Fragment av föregående. Mått: 9.
C3996	18	0	Bränt ben	Human	Ben	F	028a	x720 y111,6	100=602g. Mått: -.
C3996	19	1	Skivhuvudnål		Brons	I	028b	x720 y111,6	Cirkelornamentik. Mått: 60x22x1.
C3996	20	1	Tråd		förbronsad tråd	F	028b	x720 y111,6	Mineraliserad tråd m gjutklump. Mått: 34x1x1.
C3996	21	0	Bränt ben	Human	Ben	F	028b	x720 y111,6	100=175g. Mått: -.
C3996	22	0	Bränt ben	Human	Ben	F	028	x720 y111,6	Framrensning av föregående. Mått: -.
C3996	23	139	Kärl		A - förhist	F	046	x718,4 y111,0	Mynning och botten. Mått: 13.
C3996	24	1	Kärl		A - förhist	F	061	x710,5 y122,5	Mått: 3.
C3996	25	19	Kärl		A - förhist	F	063	x713,55 y121,3	Delvis intakt botten. Mått: 12.
C3996	26	3	Kärl		A - förhist	F	063	x713,55 y121,3	Kärl 2. Mått: 8.
C3996	27	0	Kärl		A - förhist	D	066	x716,4 y124,25	Fat. Mått: -.
C3996	28	0	Bränt ben	Human	Ben	F	066	x716,4 y124,25	100=191g. Mått: -.
C3996	29	15	Kärl		A - förhist	F	066	x716,4 y124,25	Fragment av föregående. Mått: 6.
C3996	30	7	Bränt ben	Human	Ben	F	071	x712,8 y123,6	Mått: -.

Invr	Fynd	Antal	Sakord	Klassif 1	Material 1	Fragm	Anlnr	Ruta	Anmärkning
C3996	31	0	Bränt ben	Human	Ben	F	071	x720,8 y117,6	100=155g. Mått: -.
C3996	32	3	Kärl		A - förhist	F	080	x720,8 y117,6	Mått: 5.
C3996	33	1	Kärl		A - förhist	D	081	x723,1 y117,8	Se keramikregister. Mått: -.
C3996	34	35	Kärl		A - förhist	F	081	x723,1 y117,8	Fragment av föregående. Mått: 11.
C3996	35	0	Kärl		A - förhist	F	081	x723,1 y117,8	Fragment av föregående. Mått: -.
C3996	36	0	Bränt ben	Human	Ben	F	081	x723,1 y117,8	100=211g. Mått: -.
C3996	37	0	Preparat		Bränt ben + A-gods	F	081	x723,1 y117,8	Mått: -.
C3996	38	1	Kärl		A - förhist	D	085	x724,75 y122,8	Se keramikregister. Mått: -.
C3996	39	6	Kärl		A - förhist	F	085	x724,75 y122,8	Fragment av föreg. mynning. Mått: 5.
C3996	40	0	Kärl		A - förhist	F	085	x724,75 y122,8	Fragment av föregående. Mått: -.
C3996	41	0	Bränt ben	Human	Ben	F	085	x724,75 y122,8	100=84g. Mått: -.
C3996	42	2	Lerklining		Bränd lera	F	085	x724,75 y122,8	Mått: -.
C3996	43	10	Kärl		A - förhist	F	112	x710,1 y120,7	Mått: 10.
C3996	44	1	Kärl		A - förhist	F	131	x712,0 y121,1	Mått: -.
C3996	45	3	Bränt ben	Human	Ben	F	131	x712,0 y121,1	Mått: -.
C3996	46	2	Lerklining		Bränd lera	F	131	x712,0 y121,1	Mått: -.
C3996	47	1	Bränt ben	Human	Ben	F	127	x714,0 y118,9	Mått: -.
C3996	48	0	Bränt ben	Human	Ben	F	142	x709,4 y121,25	100=158g. Mått: -.
C3996	49	4	Kärl		A - förhist	F	142	x709,4 y121,25	Mått: 9.
C3996	50	5	Kärl		A - förhist	F	143	x714,5 y105,5	Mått: -.
C3996	51	0	Ben	Human	ben/horn	F	199b	x705,5 y109,5	Mått: -.
C3996	52	1	Ten		Brons	F	208	x715,85 y106,05	Mått: 13x1x1.
C3996	53	0	Bränt ben	Human	Ben	F	208	x715,85 y106,05	100=49g. Mått: -.
C3996	54	1	Knapp	Dubbelknapp	Brons	F	214	x722,75 y110,75	Circleorning. Mått: 18x11x1.
C3996	55	1	Spiralhuvsdnål		Brons	D	214	x722,75 y110,75	Tre delar. Mått: 35x10x1.
C3996	56	0	Bränt ben	Human	Ben	F	214	x722,75 y110,75	Mått: -.
C3996	57	1	Knapp	Dubbelknapp	Brons	I	228	x723,5 y115,0	Ingen ornering. Mått: 20x10x1.
C3996	58	1	Kärl		A - förhist	D	228	x723,5 y115,0	Se keramikregistret. Mått: -.
C3996	59	28	Kärl		A - förhist	F	228	x723,5 y115,0	Fragment av föreg. mynning. Mått: 9.
C3996	60	0	Kärl		A - förhist	F	228	x723,5 y115,0	Mått: -.
C3996	61	0	Bränt ben	Human	Ben	F	228	x723,5 y115,0	100=41g. Mått: -.
C3996	62	2100	Kärl		A - förhist	F	229	x725,3 y115,0	Mått: 7.



Invrnr	Fynd	Antal	Sakord	Klassif 1	Material 1	Fragm	Anlnr	Ruta	Anmärkning
C3996	63	0	Bränt ben	Human	Ben	F	229	x725,3 y115,0	100=36g. Mått: -.
C3996	64	16	Kärl		A - förhist	F	245	x710,1 y109,2	Rabbig. Mått: 8.
C3996	65	0	Bränt ben	Human	Ben	F	245	x710,1 y109,2	100=84g. Mått: -.
C3996	66	1	Kärl		A - förhist	I	271	x709,0 y111,0	Mått: 7.
C3996	67	43	Kärl		A - förhist	F	271	x709,0 y111,0	Fragment av föreg. mynning. Mått: 7.
C3996	68	0	Bränt ben	Human	Ben	F	271	x709,0 y111,0	100=270g. Mått: -.
C3996	69	0	Kärl		A - förhist	F	271	x709,0 y111,0	Fragment av nr 67. Mått: -.
C3996	70	31	Harts		Harts	F	284	x727,8 y108,8	Hartstättningsring. Mått: -.
C3996	71	0	Bränt ben	Human	Ben	F	284	x727,8 y108,8	100=85g. Mått: -.
C3996	72	18	Kärl		A - förhist	F	286	x723,3 y113,8	Mått: 9.
C3996	73	0	Bränt ben	Human	Ben	F	286	x723,3 y113,8	100=47g. Mått: -.
C3996	74	1	Kärl		A - förhist	D	321	x725,3 y115,4	Se keramikregistret. Mått: 18.
C3996	75	27	Kärl		A - förhist	F	321	x725,3 y115,4	Fragment av föregående. Mått: 11.
C3996	76	6	Kärl		A - förhist	F	321	x725,3 y115,4	Fragment av föregående. Mått: -.
C3996	77	0	Bränt ben	Human	Ben	F	321	x725,3 y115,4	100=130g. Mått: -.
C3996	78	0	Preparat		Ben + keramik	F	321	x725,3 y115,4	Mått: -.
C3996	79	0	Bränt ben	Human	Ben	F	370	x717,9 y115,25	Mått: -.
C3996	80	1	Lerklining		Bränd lera	F	370	x717,9 y115,25	Pinnavtryck. Mått: -.
C3996	81	1	Slagg		Slagg	F	370	x717,9 y115,25	Mått: -.
C3996	82	1	Ben	Animal	Ben	F	370	x717,9 y115,25	Tand, nöt. Mått: -.
C3996	83	1	Kärl		A - förhist	D	507	x264 y590,2	Se keramikregistret. Mått: 9.
C3996	84	34	Kärl		A - förhist	F	507	x264 y590,2	Polerad, hänel. Mått: 9.
C3996	85	0	Kärl		A - förhist	F	507	x264 y590,2	Fragment av ovanstående kärl. Mått: -.
C3996	86	3000	Kärl		A - förhist	F	507	x264 y590,2	Bikärl, botten o mynning. Mått: 5.
C3996	87	2	Pilspets		Flinta	I	507	x264 y590,2	Bränd Flinta. Ej gravgåva? Mått: 20x18x3.
C3996	88	3	Mikroliter		Flinta	I	507	x264 y590,2	Hullingar till föreg. samma ask. Mått: 12x10x1.
C3996	89	1	Avslag		Flinta	F	507	x264 y590,2	507b? Mått: -.
C3996	90	0	Bränt ben	Human	Ben	F	507	x264 y590,2	100=195g. Mått: -.
C3996	91	1	Kärl		A - förhist	F	507b	x264 y590,2	Mynning. Mått: 4.
C3996	92	0	Bränt ben	Human	Ben	F	507b	x264 y590,2	Mått: -.
C3996	93	1	Avslag		Flinta	F	507b	x264 y590,2	Mått: -.
C3996	94	0	Bränt ben	Human	Ben	F	530	x278,25 y584,75	100=79g. Mått: -.

Invr	Fynd	Antal	Sakord	Klassif 1	Material 1	Fragm	Anlnr	Ruta	Anmärkning
C3996	95	8	Harts		Harts	F	530	x278,25 y584,75	Med avtryck. Mått: -.
C3996	96	123	Kärl		A - förhist	F	556:1	x276,4 y590,5	Helt kärl, rabbigt, botten rekons. Mått: 10.
C3996	97	0	Kärl		A - förhist	F	556:1	x276,4 y590,5	Mått: -.
C3996	98	0	Bränt ben	Human	Ben	F	556:1	x276,4 y590,5	100=236g. Mått: -.
C3996	99	0	Preparat		Bränt ben + kärl	F	556:1	x276,4 y590,5	Mått: -.
C3996	100	1	Kärl		A - förhist	I	556:2	x276,4 y590,5	Se keramikregistret. Mått: 7.
C3996	101	25	Kärl		A - förhist	F	556:2	x276,4 y590,5	Mynningsfragment av föreg. Mått: 7.
C3996	102	0	Bränt ben	Human	Ben	F	556:2	x276,4 y590,5	100=170g. Mått: -.
C3996	103	1	Kärl		A - förhist	D	576	x277,2 y583,7	Vulstoringar. Mått: -.
C3996	104	5000	Kärl		A - förhist	F	576	x277,2 y583,7	Mynning, vulsterom, fr avfö. Mått: 15.
C3996	105	0	Bränt ben	Human	Ben	F	576	x277,2 y583,7	100=428g. Mått: -.
C3996	106	0	Bränt ben	Human	Ben	F	586	x278,14 y584,26	100=498g. Mått: -.
C3996	107	1	Kärl		A - förhist	F	586	x278,14 y584,26	Mått: 4.
C3996	108	0	Bränt ben	Human	Ben	F	589	x283,2 y583,7	Mått: -.
C3996	109	0	Bränt ben	Human	Ben	F	627	x284 y584	100=142g. Mått: -.
C3996	110	1	Bränt ben	Human	Ben	F	700-1	0,5m syd	Mått: -.
C3996	111	0	Bränt ben	Human	Ben	F	700-2	3,5m syd	Mått: -.
C3996	112	2	Smälta		Brons	F	700-2	3,5m syd	Mått: -.
C3996	113	0	Bränt ben	Human	Ben	F	700-3	6m syd	Mått: -.
C3996	114	2	Bränt ben	Human	Ben	F	700-4	12,8m syd	Mått: -.
C3996	115	1	Bränt ben	Human	Ben	F	700-5	25m syd	Mått: -.
C3996	116	7	Ben	Animal	Ben	F	002	x707,2 y114,5	Mått: -.
C3996	117	1	Kärl		A - förhist	F	002	x707,2 y114,5	Mått: 7.
C3996	118	0	Lerklining		Bränd lera	F	006	x705,75 y119,5	Mått: -.
C3996	119	0	Lerklining		Bränd lera	F	007	x707,5 y118,5	Mått: -.
C3996	120	0	Ben	Animal	Ben	F	007	x707,5 y118,5	Tänder. Mått: -.
C3996	121	0	Lerklining		Bränd lera	F	009	x709,25 y119,5	Mått: -.
C3996	122	3	Kärl		A - förhist	F	012	x710,25 y119,75	En skärva med streckornering. Mått: skiktat gods.
C3996	123	1	Bränt ben	Oidentiferat	Ben	F	012	x710,25 y119,75	Mått: -.
C3996	124	2	Lerklining		Bränd lera	F	012	x710,25 y119,75	Mått: -.
C3996	125	1	Bränt ben	Oidentiferat	Ben	F	014	x711,9 y118,75	Mått: -.
C3996	126	1	Kärl		B II:4 vitler	F	018	x715 y117,5	Sentida rensningsfynd: Mått: 6.

Invrnr	Fynd	Antal	Sakord	Klassif 1	Material 1	Fragm	Anlnr	Ruta	Anmärkning
C3996	127	1	Pilspets		Flinta	I	018	x715 y117,5	Vass spets, pilspets? Mått: 12x12x2.
C3996	128	1	Bränt ben	Oidentifierat	Ben	F	018	x715 y117,5	Mått: -.
C3996	129	2	Kärl		A - förhist	F	020	x718 y116,5	Reducerat gods. Mått: 9.
C3996	130	1	Avslag		Flinta	F	020	x718 y116,5	Spets? Mått: 22x20x2.
C3996	131	1	Avslag		Kvarts	F	020	x718 y116,5	Mått: 20x12x5.
C3996	132	2	Bränt ben	Oidentifierat	Ben	F	020	x718 y116,5	Mått: -.
C3996	133	0	Ugnsfragment		Bränd lera	F	020	x718 y116,5	Flertalet m tydl pinnavtryck. Mått: -.
C3996	134	8	Ugnsfragment		Bränd lera	F	020	x718 y116,5	Fragm av blästerkanalen. Mått: -.
C3996	135	0	Ben	Animal	Ben	F	020	x718 y116,5	Tänder. Mått: -.
C3996	136	1	Kärl		A - förhist	F	024	x721,75 y114,5	Undersökn.år: 1993/1994.
C3996	137	1	Bränt ben	Oidentifierat	Ben	F	031	x706,75 y117,75	Mått: -.
C3996	138	5	Lerklining		Bränd lera	F	050	x724,3 y106,2	Mått: -.
C3996	139	1	Avslag		Flinta	F	054	x	Tunn spets med retuscher, pil?. Mått: 18x13x1.
C3996	140	23	Lerklining		Bränd lera	F	058	x731 y107	Väggklining. Mått: -.
C3996	141	1	Bränt ben	Oidentifierat	Ben	F	058	x731 y107	Mått: -.
C3996	142	5	Lerklining		Bränd lera	F	062	x711,75 y122,00	Mått: -.
C3996	143	3	Bränt ben	Oidentifierat	Ben	F	065	x714,75 y123,20	Mått: -.
C3996	144	2	Ben	Oidentifierat	Ben	F	078	x720,6 y121,0	Mått: -.
C3996	145	1	Dräktmål		Brons	I	078	x720,6 y121,0	Krok, del av dräktmål?. Mått: 40x7x2.
C3996	146	1	Kärl		A - förhist	F	084	x723,85 y122,0	Mått: 7.
C3996	147	1	Kärl		A - förhist	F	087	x725,8 y118,40	Mått: 9.
C3996	148	1	Beslag		Brons	I	089	x726,25 y116,25	Vinkelbeslag. Mått: 40x6x1.
C3996	149	1	Avslag		Flinta	F	089	x726,25 y116,25	Mått: 25x22x5.
C3996	150	1	Bränt ben	Oidentifierat	Ben	F	089	x726,25 y116,25	Mått: -.
C3996	151	0	Lerklining		Bränd lera	F	089	x726,25 y116,25	Mått: -.
C3996	152	1	Slagg		Slagg	F	090	x728,9 y117,25	Tung, grön slagg. Mått: -.
C3996	153	4	Lerklining		Bränd lera	F	099	x735,25 y114,5	Mått: -.
C3996	154	1	Avslag		Kvarts	F	099	x735,25 y114,5	Mått: 11x10x3.
C3996	155	2	Lerklining		Bränd lera	F	121	x712,6 y119,25	Svaga vassintryck. Mått: -.
C3996	156	1	Kärl		A - förhist	F	122	x713,5 y118,7	Mått: 01.
C3996	157	3	Lerklining		Bränd lera	F	122	x713,5 y118,7	Mått: -.
C3996	158	1	Avslag		Kvarts	F	124	x716,3 y123,8	Triangelär spets. Mått: 15x11x6.

Invrnr	Fynd	Antal	Sakord	Klassif 1	Material 1	Fragm	Anlnr	Ruta	Anmärkning
C3996	159	8	Lerklining		Bränd lera	F	128	x711,0 y119,4	Avstrukna utsidor. Mått: -.
C3996	160	7	Ben	Animal	Ben	F	130	-	Mått: -.
C3996	161	1	Kärl		A - förhist	F	141	x711,25 y123,5	Mått: 12.
C3996	162	1	Avslag		Kvarts	F	145	x713,75 y108,25	Mått: 20x8x8.
C3996	163	1	Kärl		B II-4 vitlera	F	149	x712,75 y106,5	Mått: 8.
C3996	164	6	Lerklining		Bränd lera	F	149	x712,75 y106,5	Mått: -.
C3996	165	8	Lerklining		Bränd lera	F	158	x705,5 y116,75	Mått: -.
C3996	166	2	Lerklining		Bränd lera	F	160	x705,75 y117075	Mått: -.
C3996	167	4	Lerklining		Bränd lera	F	183	x710,85 y119,65	Mått: -.
C3996	168	1	Lerklining		Bränd lera	F	186	x706,5 y116,75	Mått: -.
C3996	169	1	Lerklining		Bränd lera	F	194	x703,45 y110,75	Mått: -.
C3996	170	3	Bränt ben	Oidentiferat	Ben	F	195	x704,6 y110,0	Mått: -.
C3996	171	0	Lerklining		Bränd lera	F	198	x707,5 y112,0	Mått: -.
C3996	172	1	Kärl		AI	F	206	x711,5 y115,25	Vendiskt gods, bågomerig. Mått: 10.
C3996	173	1	Kärl		A - förhist	F	237	x709,0 y110,5	Reducerat gods. Mått: 4.
C3996	174	1	Kärl		A - förhist	F	237	x709,0 y110,5	Mått: 31x24x13.
C3996	175	1	Avslag		Kvarts	F	237	x709,0 y110,5	Mått: 31x24x13.
C3996	176	1	Bränt ben	Oidentiferat	Ben	F	237	x709,0 y110,5	Mått: -.
C3996	177	0	Lerklining		Bränd lera	F	237	x709,0 y110,5	Mått: -.
C3996	178	1	Lerklining		Bränd lera	F	239	x710,5 y109,6	Förslaggad lerklining. Mått: -.
C3996	179	1	Lerklining		Bränd lera	F	240	x708,5 y108,4	Mått: -.
C3996	180	1	Bränt ben	Oidentiferat	Ben	F	247	x710,55 y107,1	Mått: -.
C3996	181	7	Bränt ben	Oidentiferat	Ben	F	255	x723,8 y105,0	Mått: -.
C3996	182	1	Kritpipa		Piplera	F	255	x723,8 y105,0	Mått: 8.
C3996	183	1	Ring		Silver	I	258	x724,9 y102,25	Stämpelmerad m halvmänst. Mått: 16x10x1.
C3996	184	1	Bränt ben	Oidentiferat	Ben	F	275	-	Mått: -.
C3996	185	1	Ringnål		Brons	I	311	x375 y102	Nyskick. Mått: 101x20x8.
C3996	186	1	Nyckel		Järn	I	311	x733,9 y100,70	Bultlåsnycckel, vikingatid. Mått: 210x16x25.
C3996	187	1	Hästkosöm		Järn	I	311	x733,9 y100,70	Hittad tillsammans m föreg. Mått: 40x12x4.
C3996	188	1	Kniv		Järn	I	311	x735,00 y103,15	Kniv m tänge. Mått: 104x12x3.
C3996	189	1	Betsel	Ring	Järn	I	311	x735,00 y103,00	Mått: 43x43x3.
C3996	190	1	Kniv		Järn	I	311	x735,00 y103,00	Mått: 111x7x4.

Invrnr	Fynd	Antal	Sakord	Klassif 1	Material 1	Fragm	Anlnr	Ruta	Anmärkning
C3996	191	1	Borr		Järn	D	311	x735,00 y103,00	Borr? Mått: 50x12x4.
C3996	192	1	Puns		Järn	D	311	x735,00 y103,00	Mått: 57x10x7.
C3996	193	2	Hästsko		Järn	F	311	x735,00 y103,00	Hästskor. Mått: 88x27x20.
C3996	194	11	Spik		Järn	I	311	x735,00 y103,00	Spik från A311 och A603. Mått: ca 35x10x5.
C3996	195	1	Bult		Järn	D	311	x740,00 y102,30	Mått: 43x20x5.
C3996	196	1	Kärl		A - förhist	F	311	x735,00 y102,0	Rött, hårdbränt gods. Mått: 5.
C3996	197	1	Kärl		AI	F	311	x735,00 y102,0	Äldre svartgods. Mått: 7.
C3996	198	1	Kärl		AI	F	311	x735,00 y102,0	Skiktat svartgods. Mått: -.
C3996	199	1	Yxa	Stridsyxa	Grönsten	I	311	x735,00 y102,0	Slipad grönstensyxa. Mått: 185x65x50.
C3996	200	1	Avslag		Flinta	F	311	x735,00 y102,0	Mått: 30x22x12.
C3996	201	9	Lerklining		Bränd lera	F	311	x735,00 y102,0	Mått: -.
C3996	202	0	Ben	Oidentiferat	Ben	F	311	x735,00 y102,0	Mått: -.
C3996	203	3	Bränt ben	Oidentiferat	Ben	F	311	x735,00 y102,0	Mått: -.
C3996	204	3	Vävt yngd		Bränd lera	F	311	x735,00 y102,0	Mått: 55x35x20.
C3996	205	1	Lerklining		Bränd lera	F	311	x735,00 y102,0	Mått: -.
C3996	206	2	Slagg		Slagg	F	311	x735,00 y102,0	Mått: -.
C3996	207	3	Ben	Oidentiferat	Ben	F	311	x735,00 y102,0	Mått: -.
C3996	208	3	Vävt yngd		Bränd lera	F	311	x735,00 y102,0	Mått: 24x24x20.
C3996	209	2	Bearbetat ben		Ben	F	311	x735,00 y102,0	Hantverksspill, kammakeri? Mått: -.
C3996	210	3	Ben	Animal	Ben	F	311	x735,00 y102,0	Mått: -.
C3996	211	9	Lerklining		Bränd lera	F	311	x739,00 y102,0	Mått: -.
C3996	212	5	Ben	Animal	Ben	F	311	x739,00 y102,0	Mått: -.
C3996	213	1	Slagg		Slagg	F	311	x735,00 y102,0	Mått: -.
C3996	214	4	Bränt ben	Oidentiferat	Ben	F	350	x y	Mått: -.
C3996	215	1	Bränt ben	Oidentiferat	Ben	F	366	x733,4 y113,5	Mått: -.
C3996	216	1	Borr		Ryolit	I	370	x717,9 y115,26	Mått: 50x35x12.
C3996	217	2	Kärl		A - förhist	F	531		Mått: skiktat gods.
C3996	218	1	Avslag		Kvarts	F	551	x y	Mått: 18x12x4.
C3996	219	1	Avslag		Flinta	F	551	x y	Mått: 12x2x2.
C3996	220	1	Bränt ben	Oidentiferat	Ben	F	551	x y	Mått: -.
C3996	221	1	Rör		Brons	F	551	x y	Koniskt litet rör. Mått: 11x5x3.
C3996	222	3	Bränt ben	Oidentiferat	Ben	F	551	x y	Mått: -.

Invrnr	Fynd	Antal	Sakord	Klassif 1	Material 1	Fragm	Anlnr	Ruta	Anmärkning
C3996	223	15	Lerklining		Bränd lera	F	565	x y	Mått: -.
C3996	224	1	Lerklining		Bränd lera	F	575	x y	Mått: -.
C3996	225	1	Avslag		Kvarts	F	575	x y	Mått: 13x9x3.
C3996	226	1	Avslag		Kvarts	F	580	x y	Mått: 11x6x4.
C3996	227	5	Lerklining		Bränd lera	F	580	x y	Mått: -.
C3996	228	1	Kärl		A - förhist	F	601		Fäste till öra. Mått: 9.
C3996	229	0	Bränt ben	Oidentifierat	Ben	F	603	x294,5 y 583,5	Mått: -.
C3996	230	2	Lerklining		Bränd lera	F	603	x294,5 y 583,5	Mått: -.
C3996	231	0	Ben	Animal	Ben	F	603	x294,5 y 583,5	Mått: -.
C3996	232	1	Skrapa		Kvarts	I	603	x294,5 y 583,5	Mått: 32x12x4.
C3996	233	1	Avslag		Kvarts	F	603	x294,5 y 583,5	Mått: 15x6x5.
C3996	234	1	Bränt ben	Oidentifierat	Ben	F	603	x294,5 y 583,5	Mått: -.
C3996	235	1	Kärl		C II, Siegburg	F	603	x294,5 y 583,5	Mått: 3.
C3996	236	0	Lerklining		Bränd lera	F	603	x294,5 y 583,5	Mått: -.
C3996	237	1	Kritpipa		Piplera	F	603	x 294,5 y583,5	Mått: 7.
C3996	238	1	Kärl		A - förhist	F	662		S-formig mynning. Mått: 8.
C3996	239	1	Kärl		A - förhist	F	662		Mått: 7.
C3996	240	1	Kärl		A - förhist	F	662		Mått: skiktad.
C3996	241	1	Kärl		A - förhist	F	662		Mått: 7.
C3996	242	2	Kärl		A - förhist	F	662		Mått: 8.
C3996	243	3	Kärl		A - förhist	F	662		Mått: skiktat gods.
C3996	244	0	Ben	Animal	Ben	F	662		Mått: -.
C3996	245	1	Kärl		B II:4	F	Lösfynd	saknas	Mått: skiktad gods.
C3996	246	7	Bränt ben	Oidentifierat	Ben	F	Lösfynd	saknas	Mått: -.
C3996	247	0	Lerklining		Bränd lera	F	Lösfynd	saknas	Mått: -.
C3996	248	1	Lerklining		Bränd lera	F	Lösfynd	SÖ-hörnet	Mått: -.
C3996	249	1	Bränt ben	Oidentifierat	Ben	F	Lösfynd	Mellan A111 och A14	Mått: -.
C3996	250	1	Lerklining		Bränd lera	F	Lösfynd	x299,3 y580,00	Mått: -.
C3996	251	1	Kritpipa		Piplera	F	Lösfynd	x315 y575	Dekorerat pip huvud. Mått: 35x20x4.
C3996	252	2	Kärl		A - förhist	F	Lösfynd	x708 y120	Mått: 5.
C3996	253	0	Kärl		A - förhist	F	Grav 81?		Okänd gravurna 81? Mått: 5 (spjälkat).
C3996	254	0	Bränt ben	Human	Ben	F	Grav 81?		Okänd grav, 81? Mått: -.

Undersökning 1997

C4196:	X/Y	Anl	Z	Anl typ	Sakord	Material	ex	fr	ant	Vikt	Mått	Anmärkning
1	Sch 1	1		Mörkfärgn	Lerklining	Br lera	1	F	10	28		
2	Sch 1	1		=	Lerklining?	Br lera	1	F	1	15		
3	Sch 1	9		Stolphål	Brända ben	Ben	1	F	3	3		Intill A9, förstörd grav?
4	Sch 1	21		Mörkfärgn	Kärl	A-gods	1	F	1	4	4 mm	Se nedan
5	Sch 2	6		Grav	Kärl	A-gods	1	F	3	10	5 mm	=
6	Sch 2	6		=	Kärl	A-gods	1	F	1	5	8 mm	=
7	Sch 2	6		=	Brända ben	Ben	1	F	3	3		
8	Sch 2	6		=	Avslag	Kvarts	1	F	1	1		Otydligt exemplar
9	Sch 2	6		=	Lerklining?	Lera	1	F	1	4		
10	Sch 2	7		Grav	Kärl	A-gods	1	F	14	22	4 resp 9 mm	Se nedan
11	Sch 2	7		=	Bränt ben	Ben	1	F	1	1		
12	Sch 2	9		Grav?	Kärl	B2:4	1	F	5	11	4 mm	Grönglaserat gods, 1500 tal
13	Sch 2	10		k-lag	Brända ben	Ben	1	F	3	2		Från sönderplöjd grav?
14	Sch 2	10		=	Glas	Glas	1	F	1	10		Glaspestangripen
15	Sch 2	10		=	Kärl	Fajans	1	F	2	12		Sintrad sand, ugnstest. 97 021
16	Sch 2	10		=	Spik	Järn	11	I	11	50		Sentida spik

4196:4 Reducerad kraftigt bränd. Kvartsmagrat gods

4196:5 Reducerat, kraftigt bränt gods. Kvartsmagring. Polerat? Streckorning? Bronsålder?

4196:6 Reducerad utsida, oxiderad insida, polerat? Kvartsmagrat. Botten till kärlet ovan?

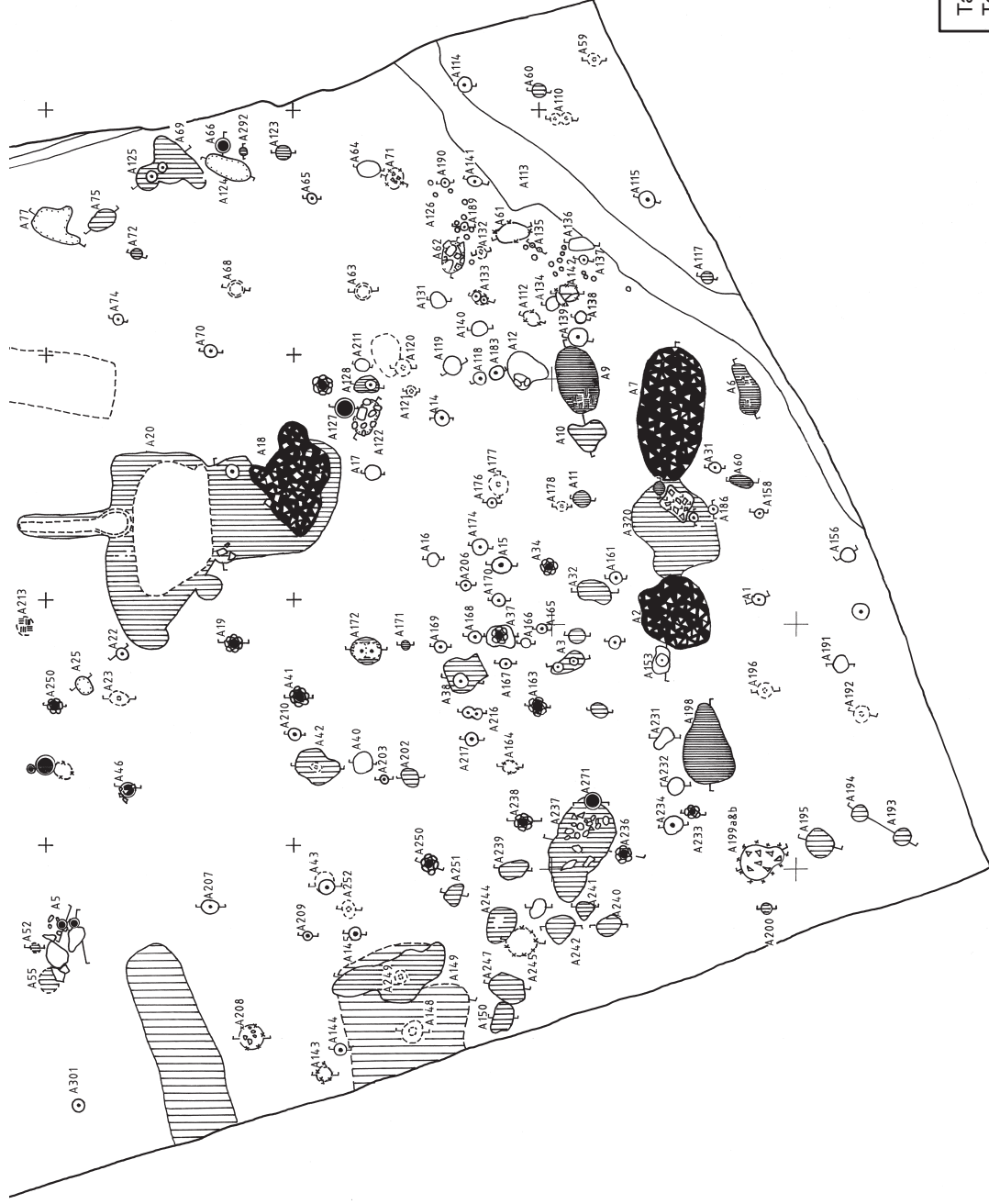
4196:10 Reducerad keramik, hårt bränd och kvarts/chamottegrad. Sida 4 mm, botten 9 mm.



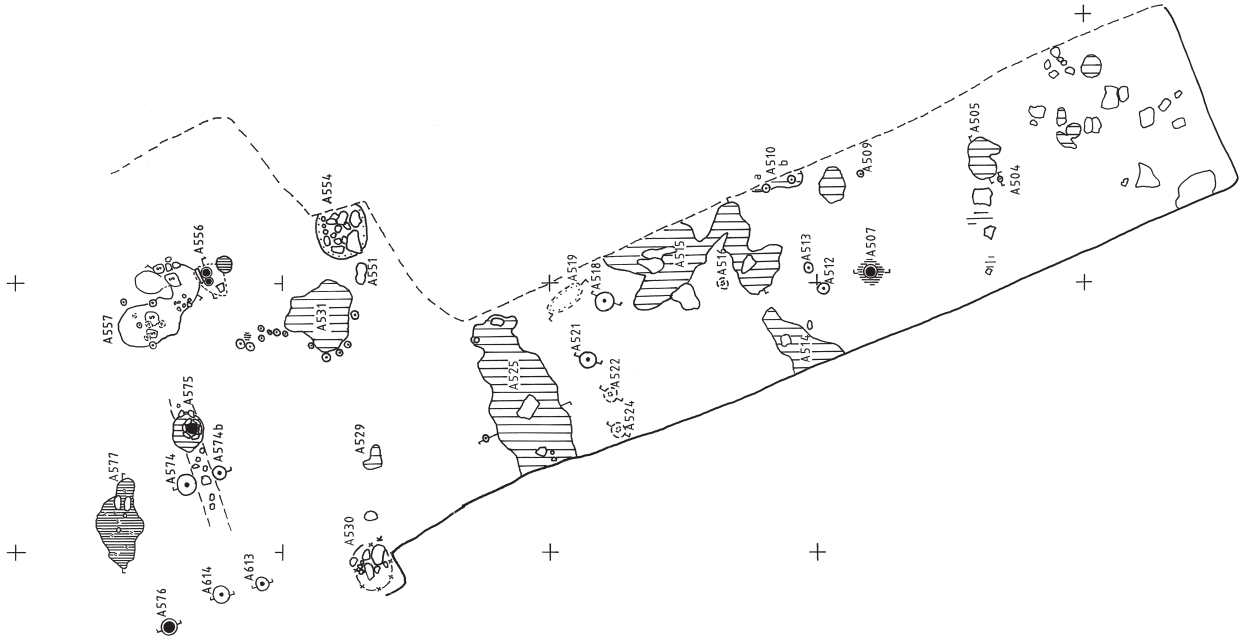




Täby skola, översikt  
Täby socken  
Norrköpings kommun, Ög  
RAÄ 122  
Planritning  
Skala  
Dnr 580/93  
1994 Olle Hörfors  
Renritning Thomas Berglund



Täby skola, område 1  
Täby socken  
Norrköpings kommun, Ög  
RAÄ 122  
Planritning  
Skala 1:  
Dnr 580/93  
1994 Olle Hörfors  
Renritning Thomas Berglund

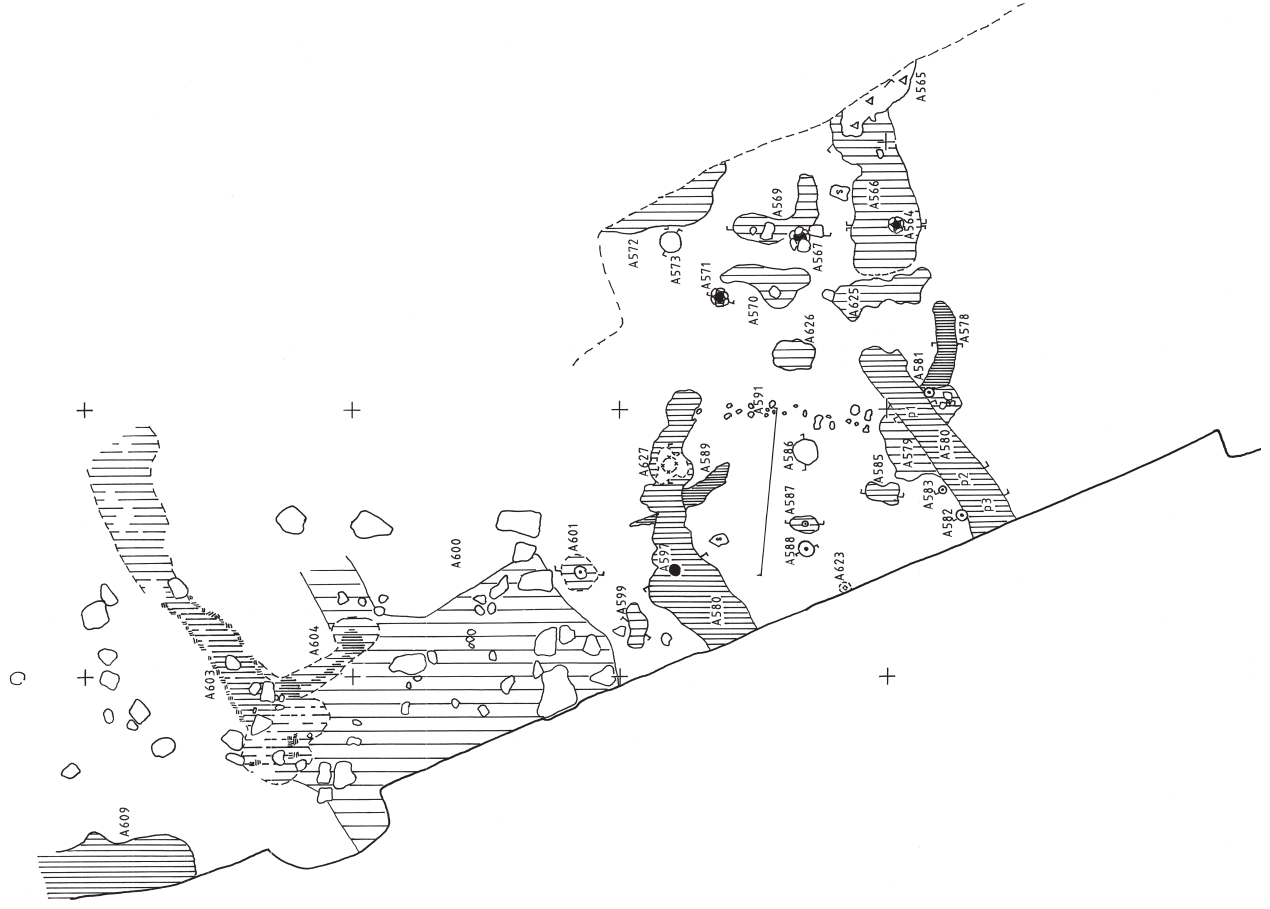


Tåby skola, område 3  
Tåby socken  
Norrköpings kommun, Ög  
RAÄ 122  
Profirritning  
Skala 1:20  
Dnr 580/93  
Renritning Thomas Berglund

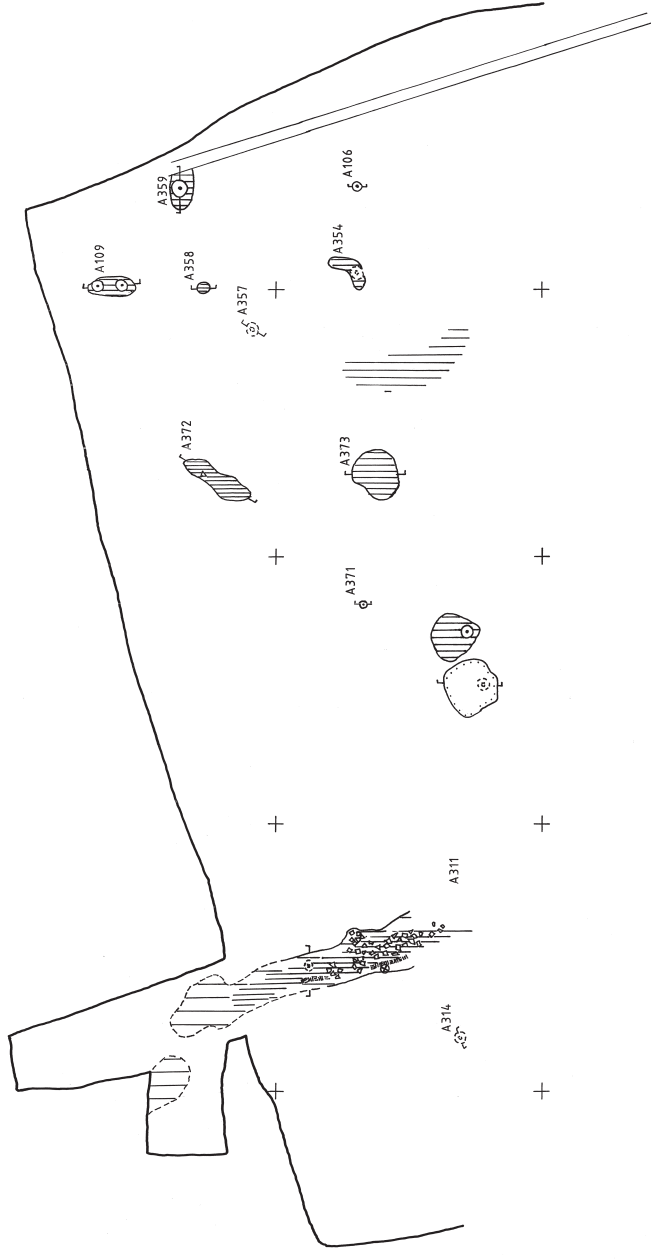


Täby skola, område 1, 2  
Täby socken  
Norrköpings kommun, Ög  
RAÄ 122  
Profiltitning  
Skala 1:20  
Dnr 580/93  
Renritning Thomas Berglund





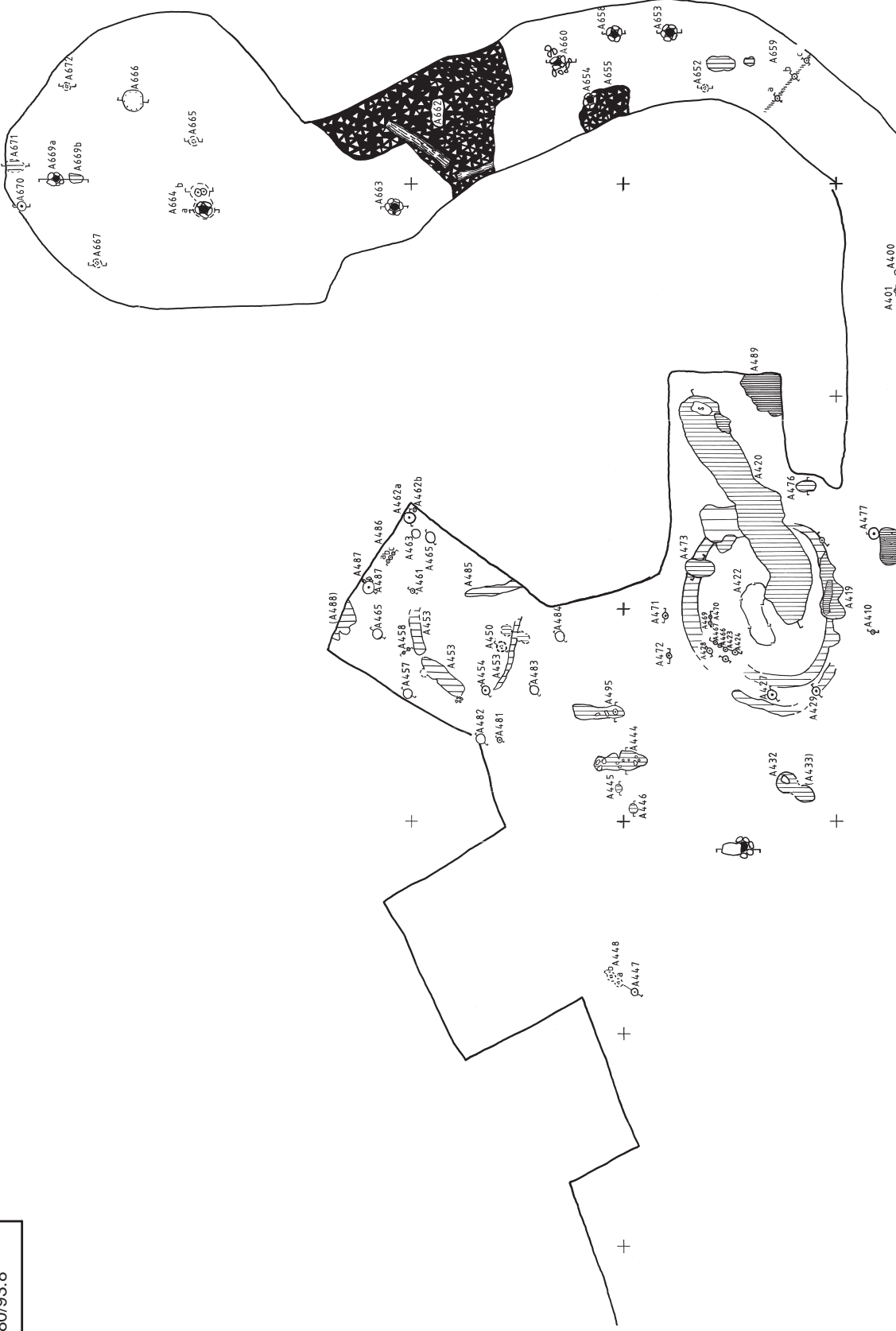
Täby skola, område 2, 3  
Täby socken  
Norrköpings kommun, Ög  
RAÄ 122  
Profirritning  
Skala 1:20  
Dnr 580/93  
1994 Olle Hörfors  
Renritning Thomas Berglund



Täby skola, område 2  
Täby socken  
Norrköpings kommun, Ög  
RAÄ 122  
Profirritning  
Skala 1:20  
Dnr 580/93  
1994 Olle Hörfors  
Renritning Thomas Berglund



Täby skola, område 2  
Täby socken  
Norrköpings kommun, Ög  
RAÄ 122  
Profiltitning  
Skala 1:20  
Dnr 580/93  
1994 Olle Hörfofs  
Renritning Thomas Berglund



Täby skola, område 2, 4  
Täby socken  
Norrköpings kommun, Ög  
RAÄ 122  
Profiltitning  
Skala 1:20  
Dnr 580/93  
1994 Olle Hörftors  
Renritning Thomas Berglund



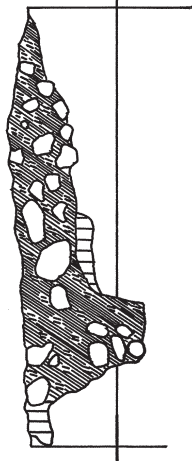
A471



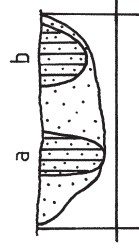
A1 mot V



A2 mot N



A3 mot V



A6 mot NNO



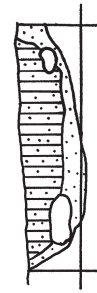
A7 mot N



A9 mot NNO



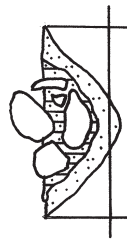
A10 mot NNO



A11 mot N



A12 mot V



A14 mot Ö



A15 mot V



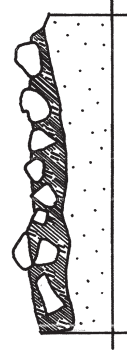
A16 mot V



A17 mot V



A18 mot VSV



A19 mot V



A20  
se sep. rit.

Täby skola, område 1  
Täby socken  
Norrköpings kommun, Ög  
RAÄ 122  
Profilirning  
Skala 1:20  
Dnr 580/93  
1994 Olle Hörfors  
Renritning Thomas Berglund



A22 mot SV



A23 mot V



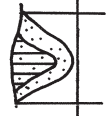
A25 mot SV



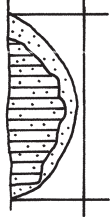
A26a mot SV A26b



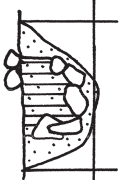
A31 mot V



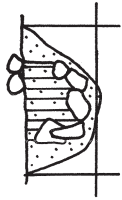
A32 mot V



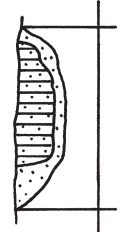
A34 mot V



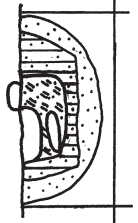
A34 mot V



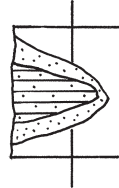
A35 mot V



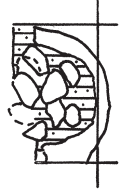
A37 mot V



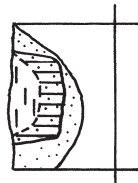
A38 mot V



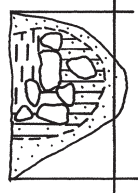
A39 mot V



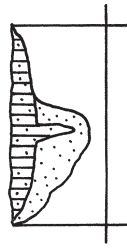
A40 mot V



A41 mot V

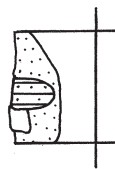


A42 mot V

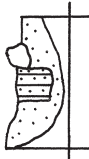


A43  
se förunders.

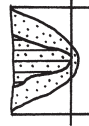
A49 mot V



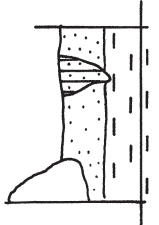
A50 mot V



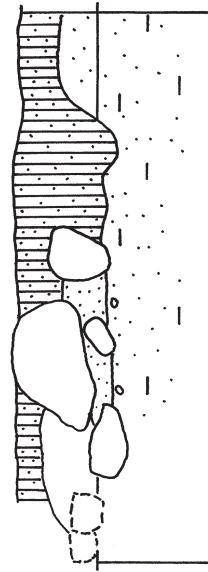
A51 mot V



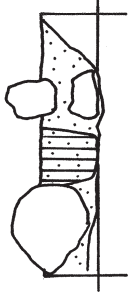
A52 mot V



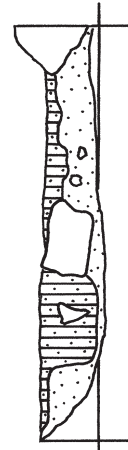
A55 mot SSV



A56 mot V



A58 mot V



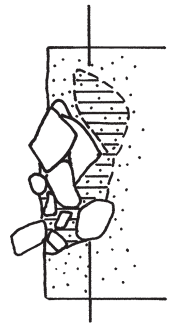
A59 mot V



A60 mot V

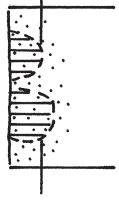


A62 mot N

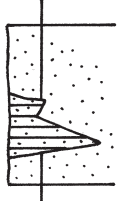


Täby skola, område 1  
Täby socken  
Norrköpings kommun, Ög  
RAÄ 122  
Profiltitning  
Skala 1:20  
Dnr 580/93  
1994 Olle Hörfors  
Renritning Thomas Berglund

A64 mot V



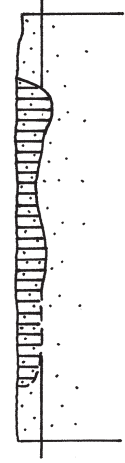
A65 mot V



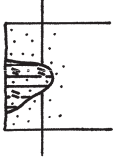
A68 mot V



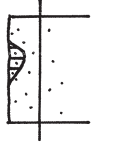
A69 mot SV  
(SE ÄVEN A125)



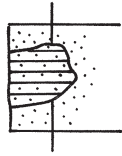
A70 mot V



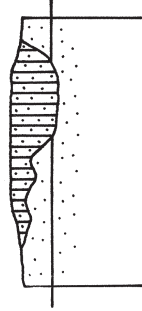
A72 mot V



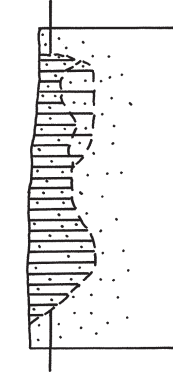
A74 mot V



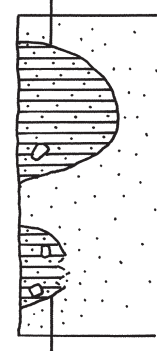
A75 mot SV



A77 mot NV



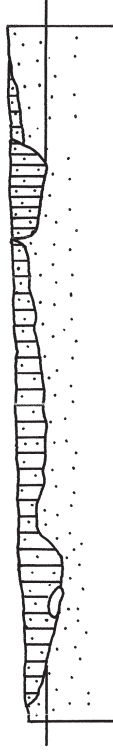
A78 mot V



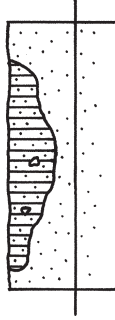
A82 mot SSV



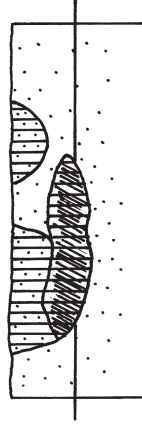
A84 mot NÖ



A86 mot NV



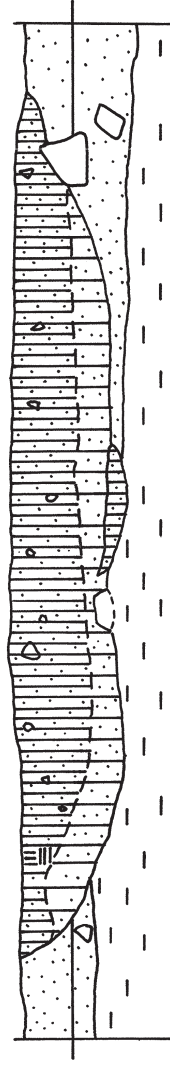
A87 mot S



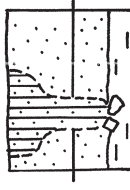
A88



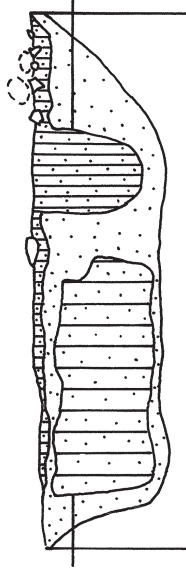
A89 Profil 1 mot N



A89 Profil 2  
mot N



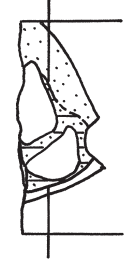
A90 mot S



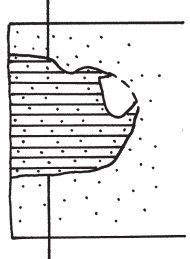
A92 mot V



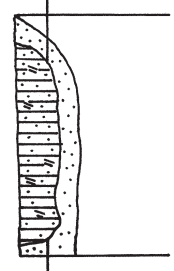
A93 mot S



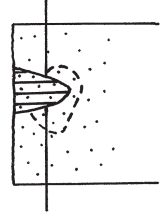
A94 mot V



A95 mot Ö



A97 mot Ö

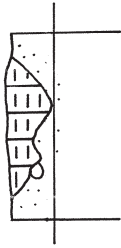


Täby skola, område 1  
Täby socken  
Norrköpings kommun, Ög  
RAÄ 122  
Profiltitning  
Skala 1:20  
Dnr 580/93  
1994 Olle Hörffors  
Renritning Thomas Berglund

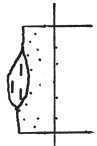
A99 mot NV



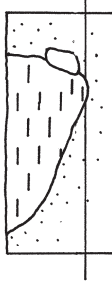
A101 mot N



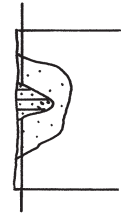
A102 mot V



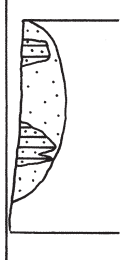
A103 mot SV



A106 mot V



A109 mot V



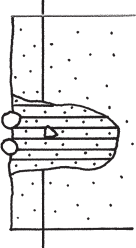
A110 mot V



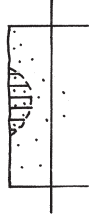
A114 mot V



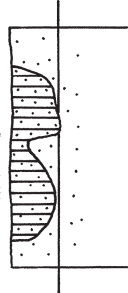
A115 mot V



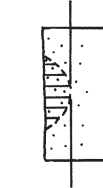
A117 mot V



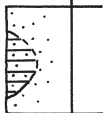
A183 A118 mot SV



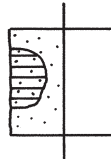
A119 mot SV



A120 mot V



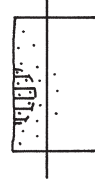
A121 mot V



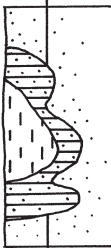
A122 mot NN0



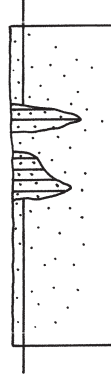
A123 mot V



124 mot SÖ



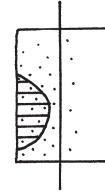
A125 mot SV



A126 mot V



A128 mot



A128 mot V



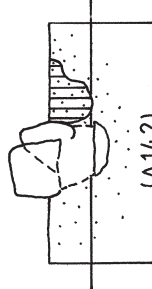
A132 mot VSV



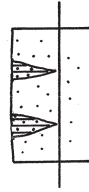
A133 mot V



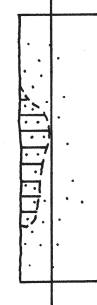
A134 mot V



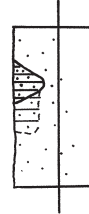
A135 mot NV



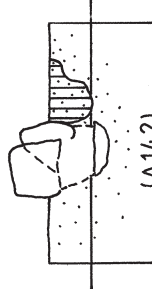
A136 mot V



A137 mot V



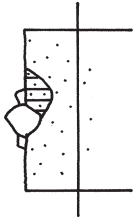
(A142)



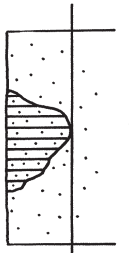
Täby skola, område 1  
Täby socken  
Norrköpings kommun, Ög  
RAÄ 122  
Profiltitning  
Skala 1:20  
Dnr 580/93  
1994 Olle Hörfors  
Renritning Thomas Berglund



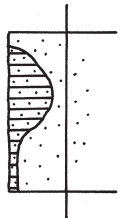
A138 mot V



A139 mot V



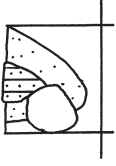
A140 mot V



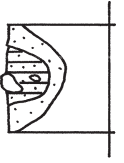
A141 mot V



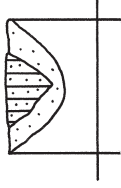
A144 mot V



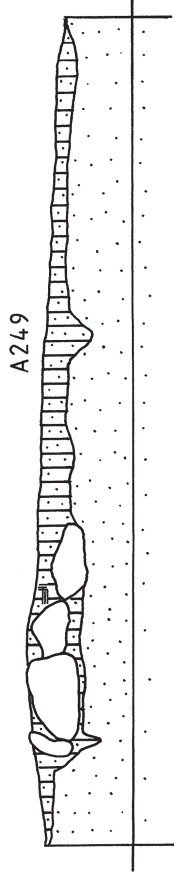
A145 mot V



A148 mot V



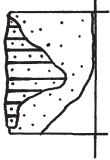
A149 mot V



A150 mot V



A153 mot N



A154 mot V



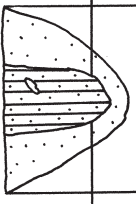
A155 mot V



A156 mot SV



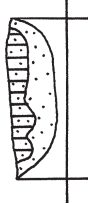
A157 mot SV



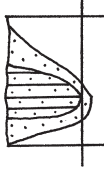
A158 mot V



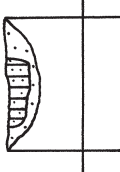
A160 mot V



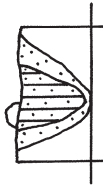
A161 mot V



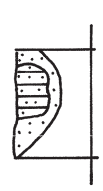
A162 mot V



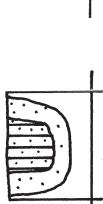
A163 mot V



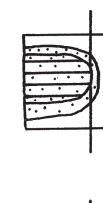
A164 mot V



A165 mot V



A166 mot V



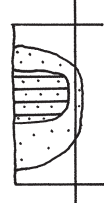
A168 mot V



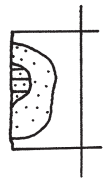
A169 mot V



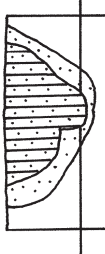
A170 mot V



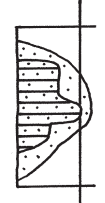
A171 mot V



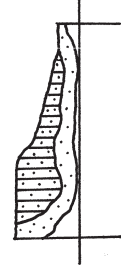
A172 mot V



A174 mot V

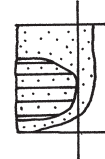


A176 mot V



A176 mot V

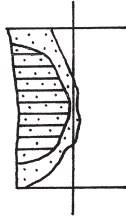
PROFIL 2



Täby skola, område 1  
Täby socken  
Norrköpings kommun, Ög  
RAÄ 122  
Profilirning  
Skala 1:20  
Dnr 580/93  
1994 Olle Hörfors  
Renritning Thomas Berglund



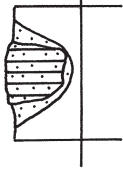
A177 mot S



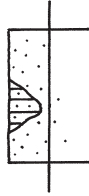
A178 mot V



A183  
se A118




A186 mot N



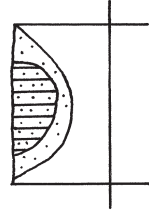
A189 mot V



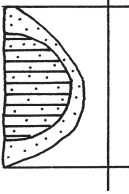
A190 mot V



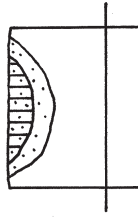
A191 mot Ö



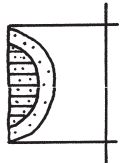
A192 mot V



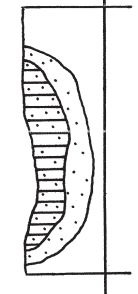
A193 mot NV



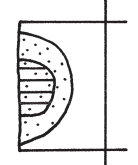
A194 mot NV



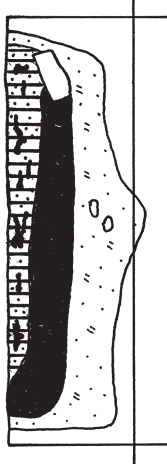
A195 mot NV



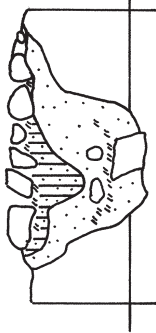
A196 mot V



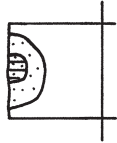
A198 mot N



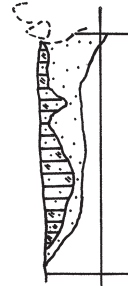
A199a/b mot VSV



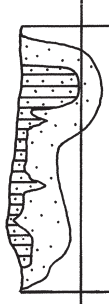
A200 mot V



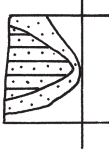
A201 mot V



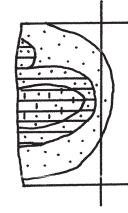
A202 A203  
mot V



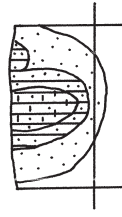
A206 mot V



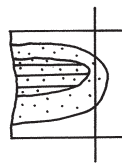
A207 mot V



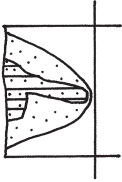
A207 mot V



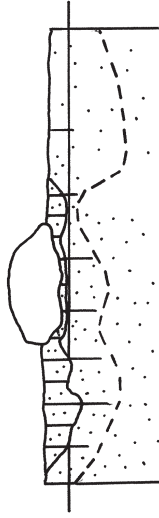
A209 mot V



A210 mot V



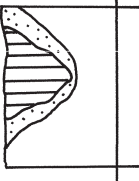
A212 mot NO



A216 mot V



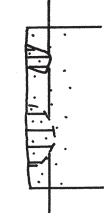
A217 mot V



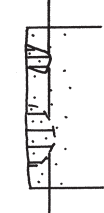
A221 mot S



A222 mot NNW

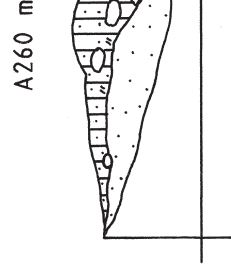
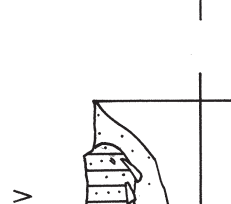
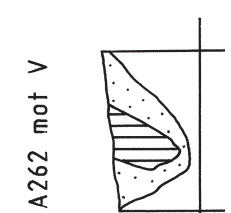
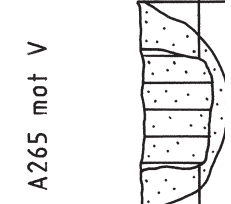
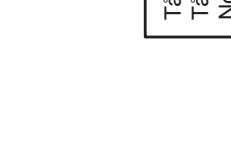

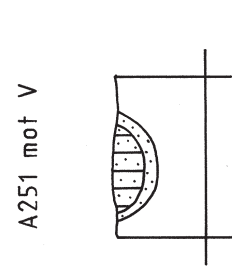
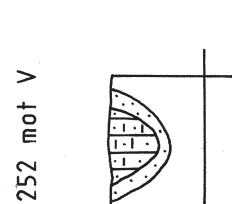
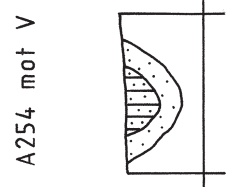
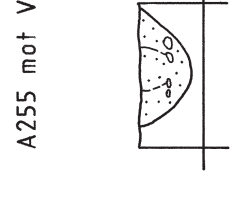
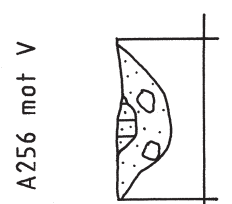
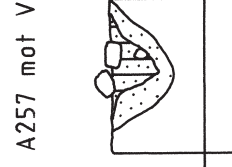
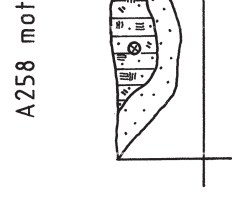
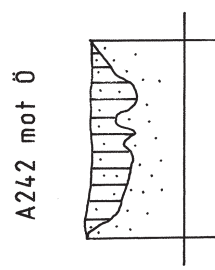
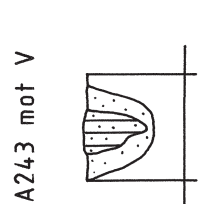
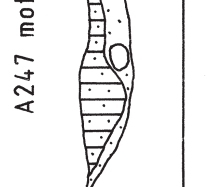
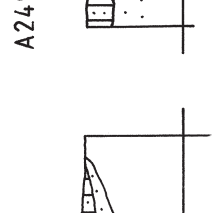
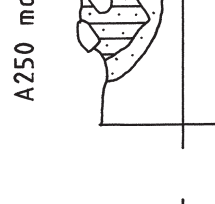
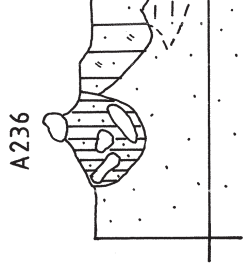
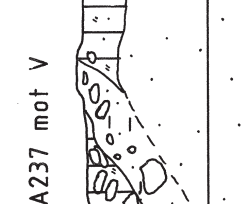
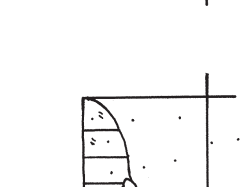
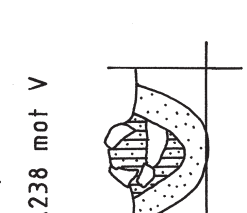
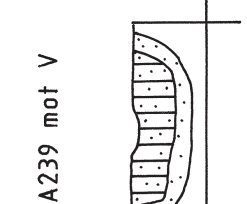
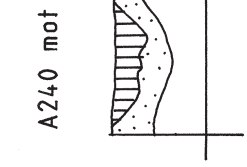
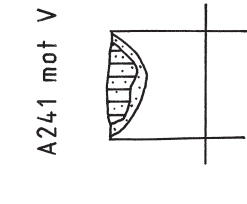
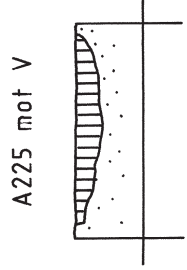
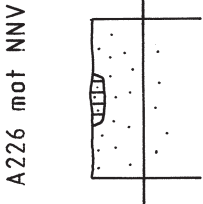
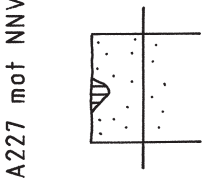
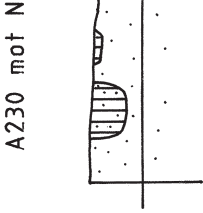
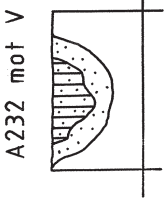
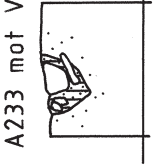
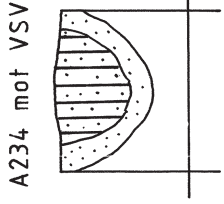


A223  
se A82



Täby skola, område 1  
Täby socken  
Norrköpings kommun, Ög  
RAÄ 122  
Profiltitning  
Skala 1:20  
Dnr 580/93  
1994 Olle Hörftors  
Renritning Thomas Berglund



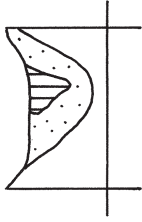


Täby skola, område 1  
Täby socken  
Norrköpings kommun, Ög  
RAÄ 122  
Profirritning  
Skala 1:20  
Dnr 580/93  
1994 Olle Hörffors  
Renritning Thomas Berglund

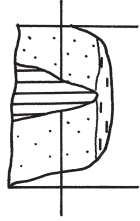




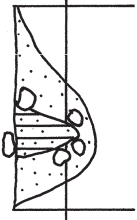
A266 mot V



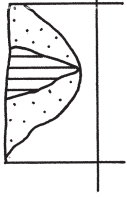
A267 mot V



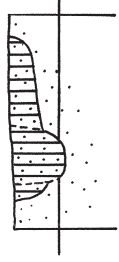
A269 mot V



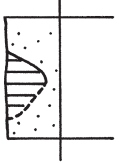
A270 mot Ö



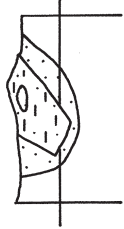
A272 mot NV



A273 mot NÖ



A278 mot V



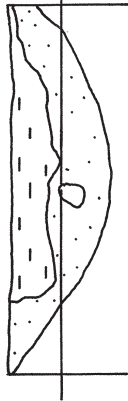
A281 mot V



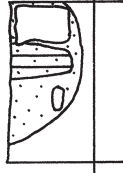
A282 mot VSV



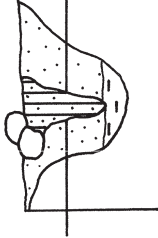
A283 mot NNW



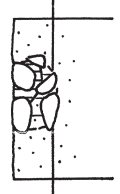
A285 mot V



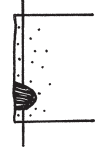
A287 mot V



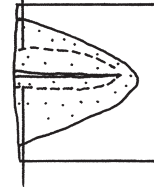
A290 mot V



A292 mot N



A295 mot N



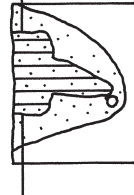
A297 mot Ö



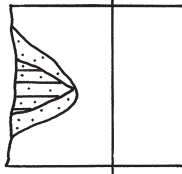
A298 mot V



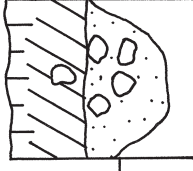
A300 mot S



A301 mot V



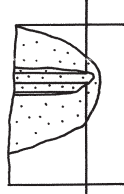
A305 mot V



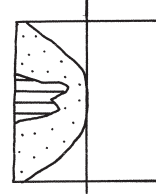
A306 mot V



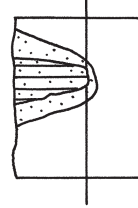
A307 mot V



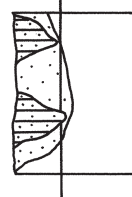
A308 mot V



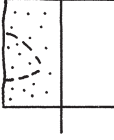
A310a mot Ö



A310b A310c mot V



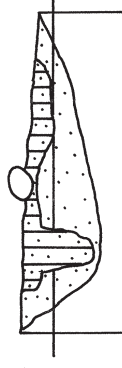
A312 mot NV



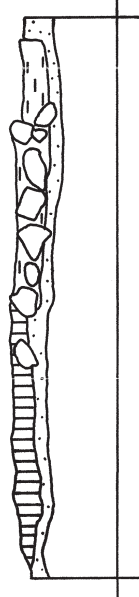
A314 mot NNW



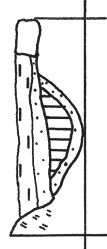
A318 mot V



A320 mot N



A320b mot S

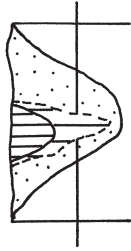


Täby skola, område 1  
Täby socken  
Norrköpings kommun, Ög  
RAÄ 122  
Profiltitning  
Skala 1:20  
Dnr 580/93  
1994 Olle Hörftors  
Renritning Thomas Berglund

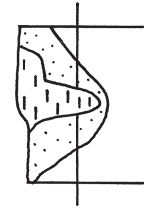




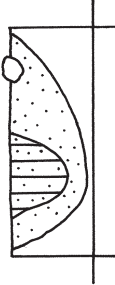
A320c mot N



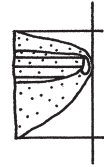
A322 mot V



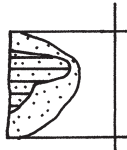
A323 mot V



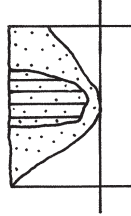
A325 mot V



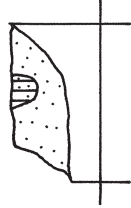
A327 mot V



A328 mot V



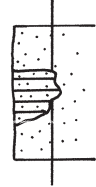
A329 mot V



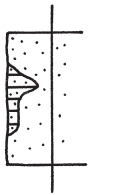
A332 mot S



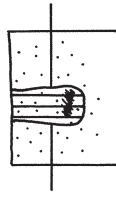
A334 mot S



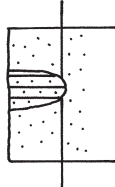
A335 mot NO



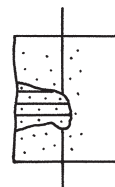
A336 mot NV



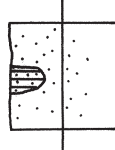
A337 mot NV



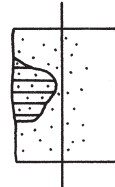
A338 mot SV



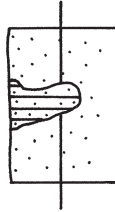
A339 mot V



A340 mot NNV



A341 mot NNV



A344 mot NO



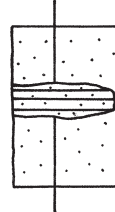
A345 mot NO



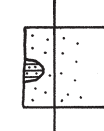
A346 mot S



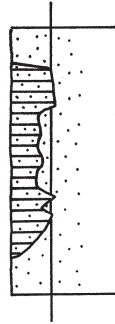
A347 mot N



A348 mot N



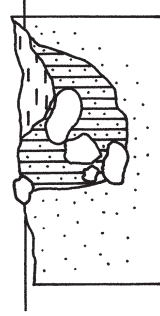
A350 mot N



A352 mot V



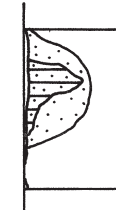
A353 mot Ö



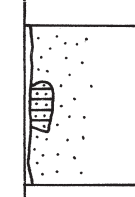
A354 mot V



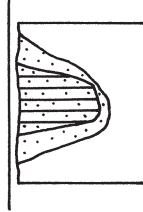
A357 mot NV



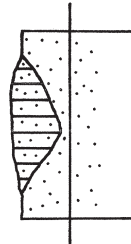
A358 mot V



A359 mot S



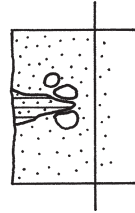
A366 mot S



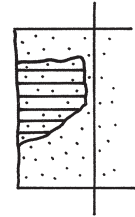
A367 mot V



A368 mot V



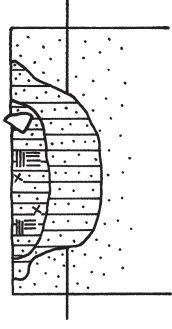
A369 mot V



Täby skola, område 1  
Täby socken  
Norrköpings kommun, Ög  
RAÄ 122  
Profiltitring  
Skala 1:20  
Dnr 580/93  
1994 Olle Hörffors  
Renritning Thomas Berglund



A370 mot V



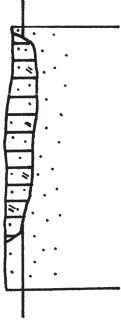
A371 mot V



A372 mot NV



A373 mot V



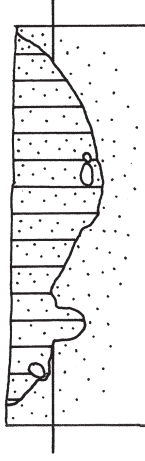
A374 mot S



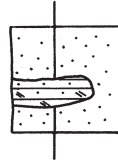
A375 mot N



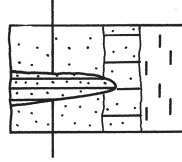
A376 mot V



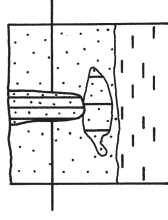
A377 mot S



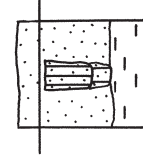
A378 mot S



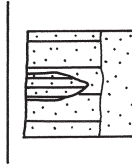
A379 mot N



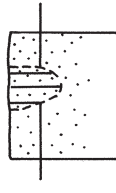
A380 mot N



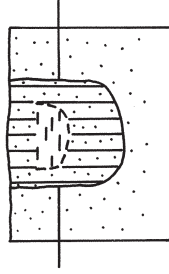
A381 mot NV



A382 mot S



A383 mot V



Täby skola, område 1  
Täby socken  
Norrköpings kommun, Ög  
RAÄ 122  
Profirritning  
Skala 1:20  
Dnr 580/93  
1994 Olle Hörfofs  
Renritning Thomas Berglund



A400 mot N



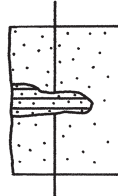
A401 mot N



A402 mot NV



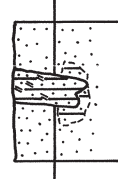
A403 mot NV



A404 mot NV



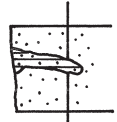
A405 mot S



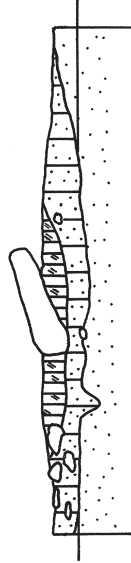
A407 mot V



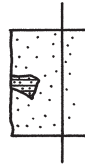
A408 mot SV



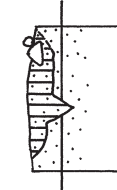
A409 mot NV



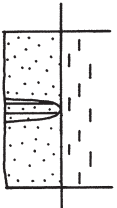
A410 mot V



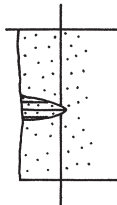
A412 mot NV



A414a mot SV



A414b mot NÖ



A415 mot NV



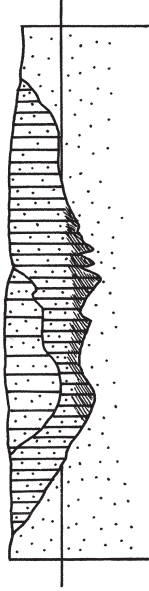
A416 mot V



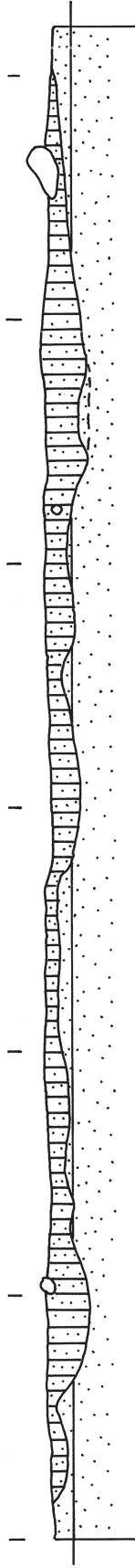
A417 mot V



A419 mot N



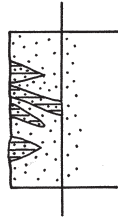
A420 mot NV



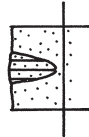
A422 mot S



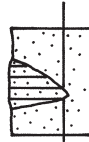
A424 A466 A423 A467 mot NV



A425 mot SÖ



A427 mot NV



A429 mot NV

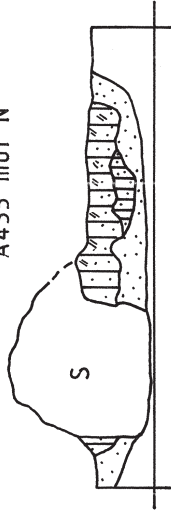


Täby skola, område 2  
Täby socken  
Norrköpings kommun, Ög  
RAÄ 122

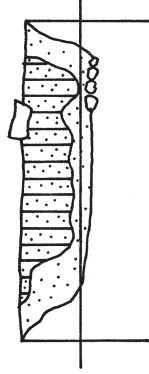
Profiltitning  
Skala 1:20  
Dnr 580/93  
1994 Olle Hörftors  
Renritning Thomas Berglund



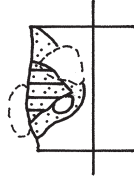
A435 mot N



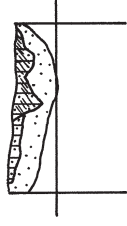
A432 mot V



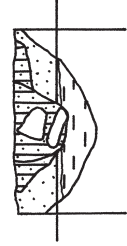
A434 mot Ö



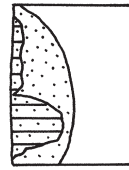
A436 mot NÖ  
(PROFIL 2)



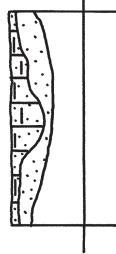
A436 mot NÖ  
(PROFIL 1)



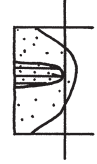
A436 mot NÖ  
(PROFIL 3)



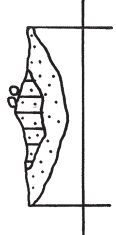
A437 mot Ö



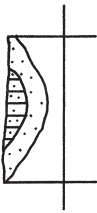
A443  
mot NV



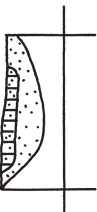
A444 mot N



A445 mot N



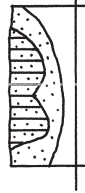
A446 mot N



A447  
mot V



A448 mot V  
a b



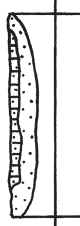
A449  
mot SV



A450 mot NV



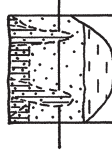
A453 mot N



A454 mot NV



A458  
mot NÖ



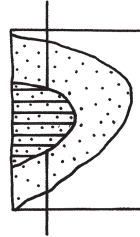
A453 mot V



A461 mot V



A462a mot N



A462b mot N



A464  
mot NNV



A465 mot NV



A468  
mot SÖ



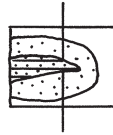
A469 A470  
mot N



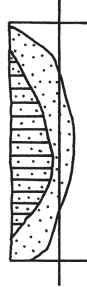
A471  
mot S



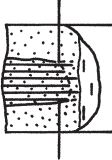
A472  
mot S



A473 mot SSV



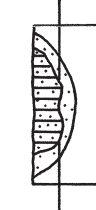
A474 mot V



A475  
mot NV



A476 mot N



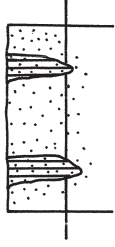
A477 mot V



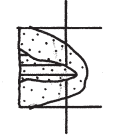
Täby skola, område 2  
Täby socken  
Norrköpings kommun, Ög  
RAÄ 122  
Profirritning  
Skala 1:20  
Dnr 580/93  
1994 Olle Hörfors  
Renritning Thomas Berglund



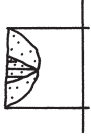
A479 A478  
mot NV



A480  
mot Sö



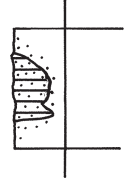
A481  
mot NV



A482  
mot NV



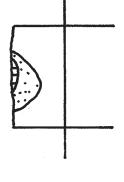
A483 mot NV



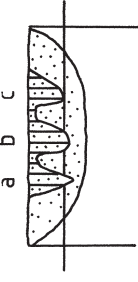
A484 mot NV



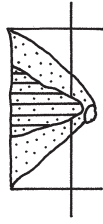
A485 mot NÖ



A486 mot NÖ



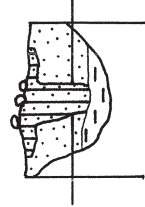
A487 mot NÖ



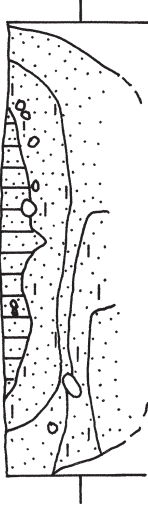
A491 mot V



A495 mot N

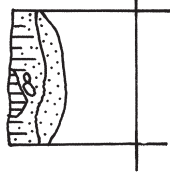


A498 mot Ö

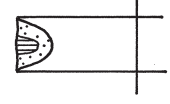


Täby skola, område 2  
Täby socken  
Norrköpings kommun, Ög  
RAÄ 122  
Profiltitning  
Skala 1:20  
Dnr 580/93  
1994 Olle Hörfors  
Renritning Thomas Berglund

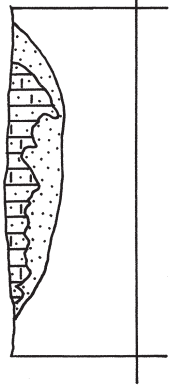
A503 mot V



A504 mot NV



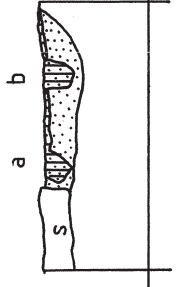
A505 mot NV



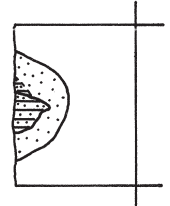
A509 mot Ö



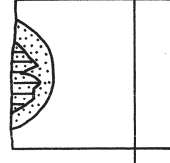
A510 mot ÖNÖ



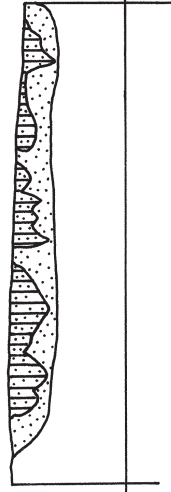
A512 mot V



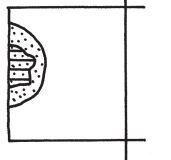
A513 mot N



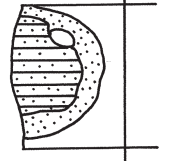
A515 mot NNV



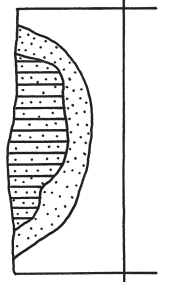
A516 mot V



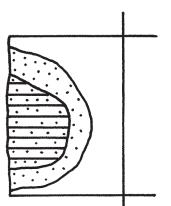
A518 mot V



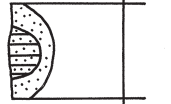
A519 mot NNÖ



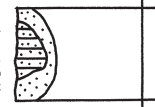
A521 mot V



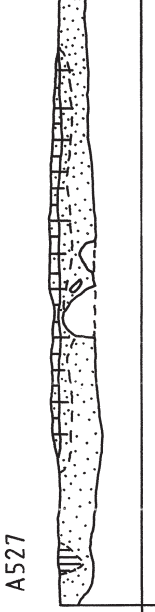
A522 mot V



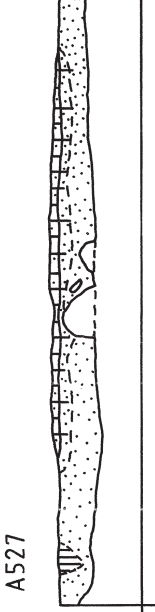
A524 mot V



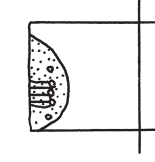
A525 mot ÖNÖ



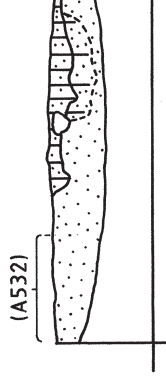
A527



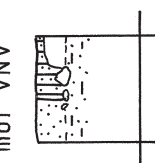
A529 mot V



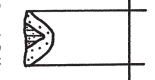
A531 mot NNV



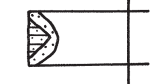
A532 mot VNV



A533 mot Ö



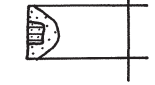
A534 mot Ö



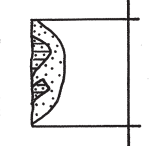
A536 mot Ö



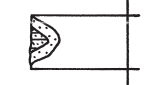
A539 mot Ö



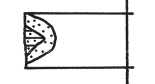
A542 A541 mot ÖSÖ



A544 mot Ö



A545 mot Ö



A546 mot Ö



A547 mot Ö



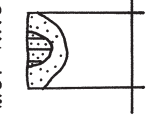
A549 mot Ö



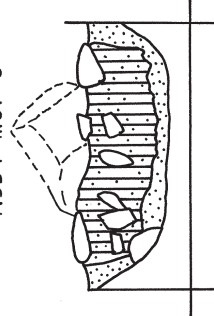
A551 mot N



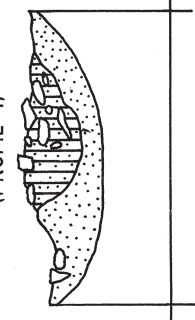
A552 mot NNÖ



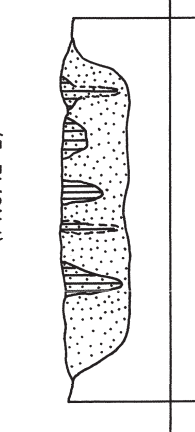
A554 mot Ö



A557 mot SÖ (PROFIL 1)

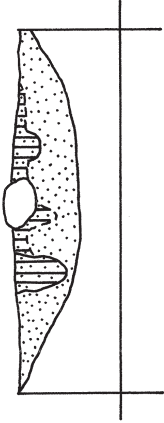


A557 mot SÖ (PROFIL 2)



Täby skola, område 3  
Täby socken  
Norrköpings kommun, Ög  
RAÄ 122  
Profiltitning  
Skala 1:20  
Dnr 580/93  
1994 Olle Hörforås  
Renritning Thomas Berglund

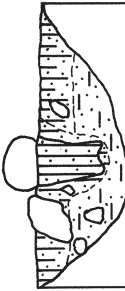




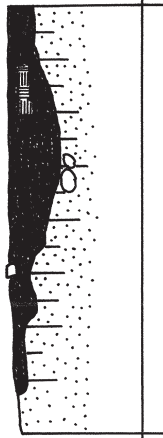
A564 mot ÖNÖ



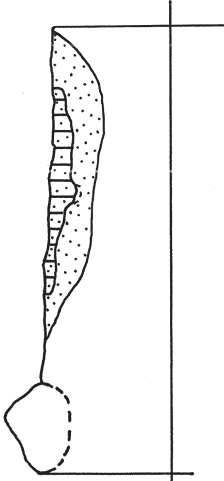
A564 mot VSV



A565 mot NÖ



A566 mot Ö

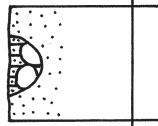


A567 mot V

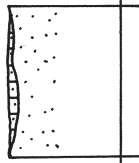


(A568)

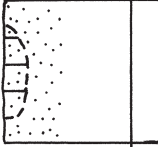
A571 mot NV



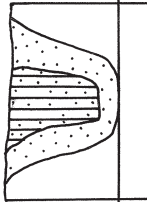
A572 mot S



A573 mot NÖ



A574a mot V



A574b mot V



A574c mot V



A575 mot S



A575 mot Ö



A577 mot N



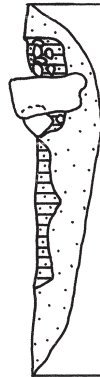
A578 mot N  
(PROFIL 1)



A578 mot Ö  
(PROFIL 2)



A579  
mot ÖNÖ



Täby skola, område 3  
Täby socken  
Norrköpings kommun, Ög  
RAÄ 122  
Profiltitning  
Skala 1:20  
Dnr 580/93  
1994 Olle Hörfors  
Renritning Thomas Berglund



Dnr 580/93:26

A580 mot VSV

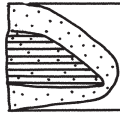
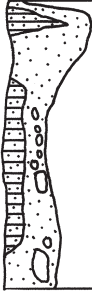
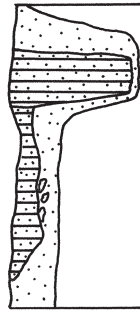
A580 mot VSV

A581 mot NV

A585 mot V

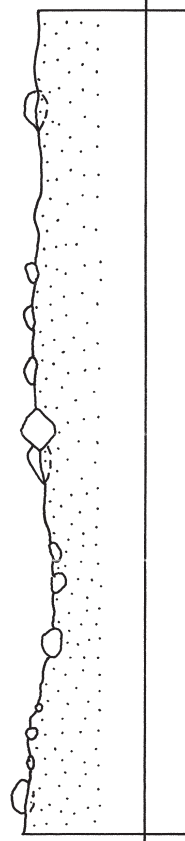
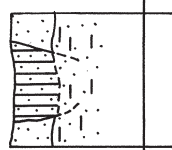
A586 mot S

A587 mot V



A588 mot Ö

A591 mot S

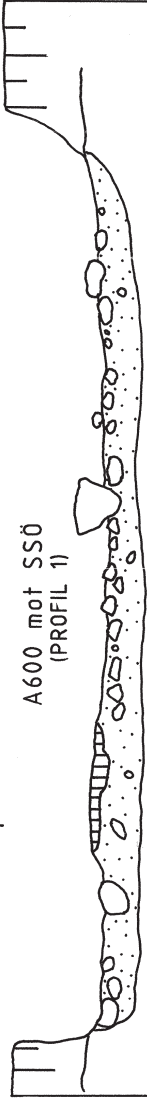


A598

A597 mot NO

A599 mot Ö

A600 mot SSÖ (PROFIL 1)

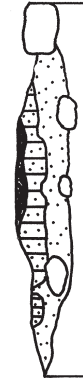


A600 mot NNV (PROFIL 2)

A601 mot V

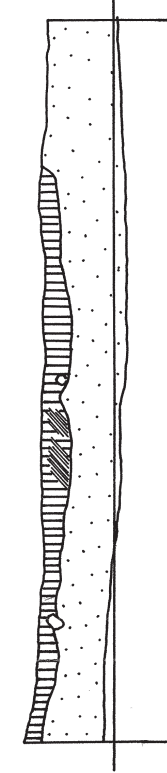
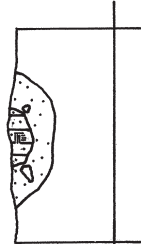
A604 mot NNV (PROFIL 1)

A604 mot Ö (PROFIL 2)



A605 mot N

A612 mot NV

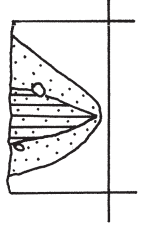


Täby skola, område 3  
Täby socken  
Norrköpings kommun, Ög  
RAÄ 122  
Profiltitning  
Skala 1:20  
Dnr 580/93  
1994 Olle Hörftors  
Renritning Thomas Berglund

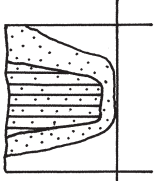




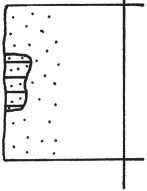
A613 mot NNV



A614 mot NNV

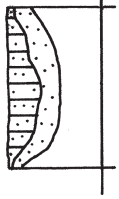


A623 mot VSV

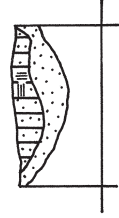


416-622  
5e  
A 557

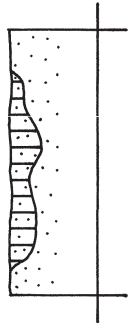
A629a mot S



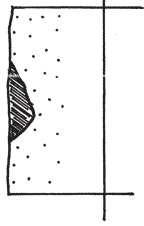
A629b mot NV



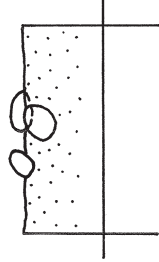
A633 mot V



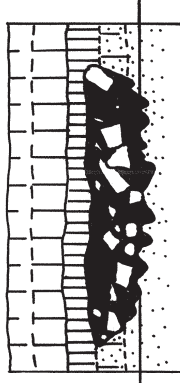
A635 mot Ö



A640 mot Ö



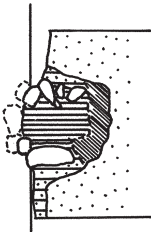
A655 mot VSV



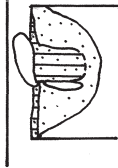
A652 mot V



A653 mot VSV



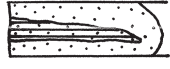
A658 mot V



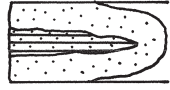
A659a mot V



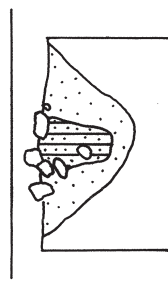
A659b mot V



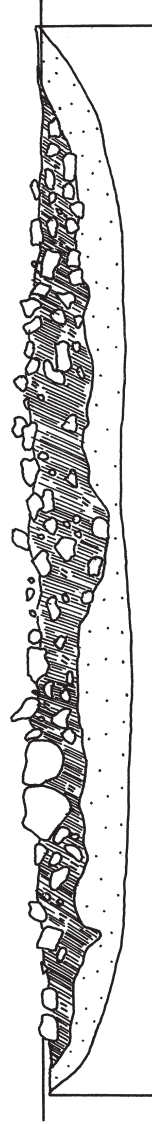
A659c mot V



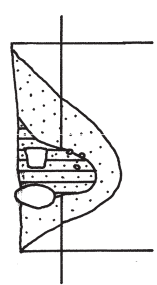
A660 mot V



A662 mot NÖ



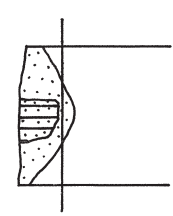
A664a mot Ö



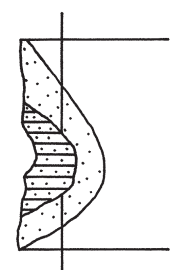
A664b mot V



A665 mot V

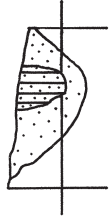


A666 mot V

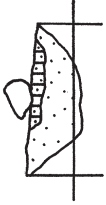


Täby skola, område 3-4  
Täby socken  
Norrköpings kommun, Ög  
RAÄ 122  
Profirritning  
Skala 1:20  
Dnr 580/93  
1994 Olle Hörfors  
Renritning Thomas Berglund

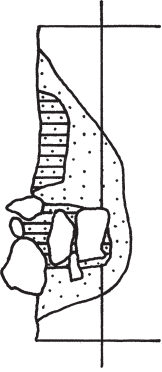
A667 mot V



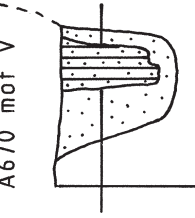
A668 mot V



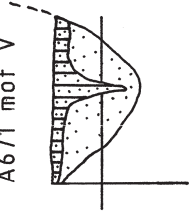
mot Ö



A670 mot V



A671 mot V



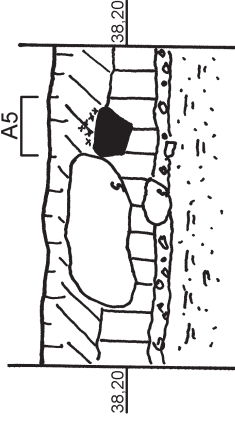
A672 mot V



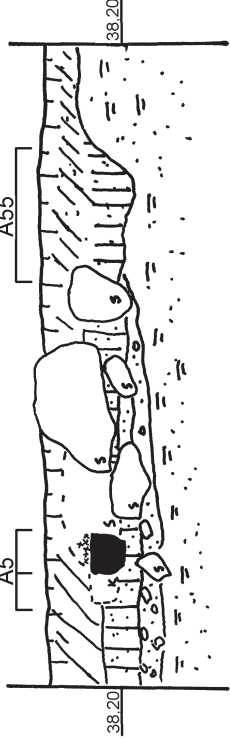
Täby skola, område 4  
Täby socken  
Norrköpings kommun, Ög  
RAÄ 122  
Profilirning  
Skala 1:20  
Dnr 580/93  
1994 Olle Hörfors  
Renritning Thomas Berglund



A5 södra urnan mot N



A5 norra urnan mot S



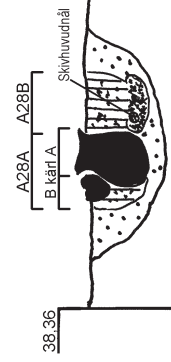
A27 mot Ö



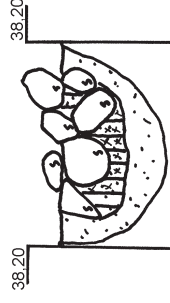
A27 mot V



A28 A och B



A61



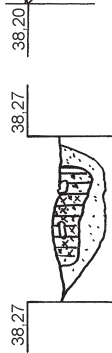
A63



A66



A71



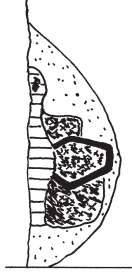
A80



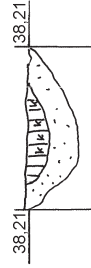
A81



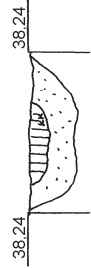
A85



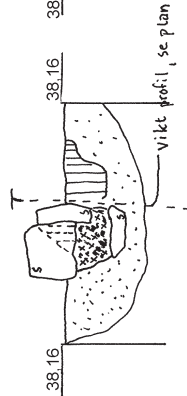
A112



A127



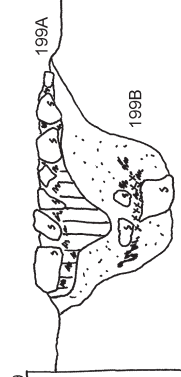
A142



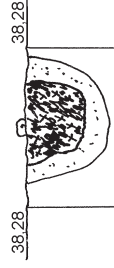
A143



A199A och B

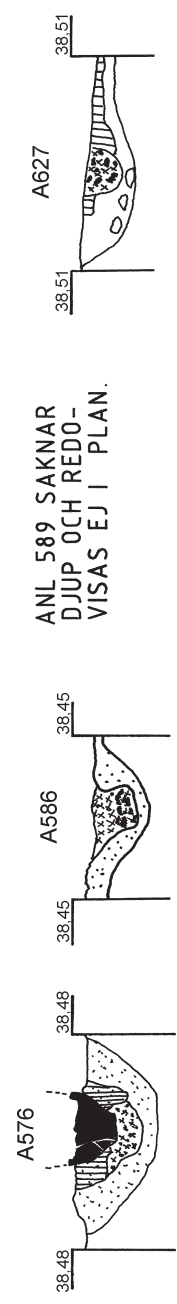
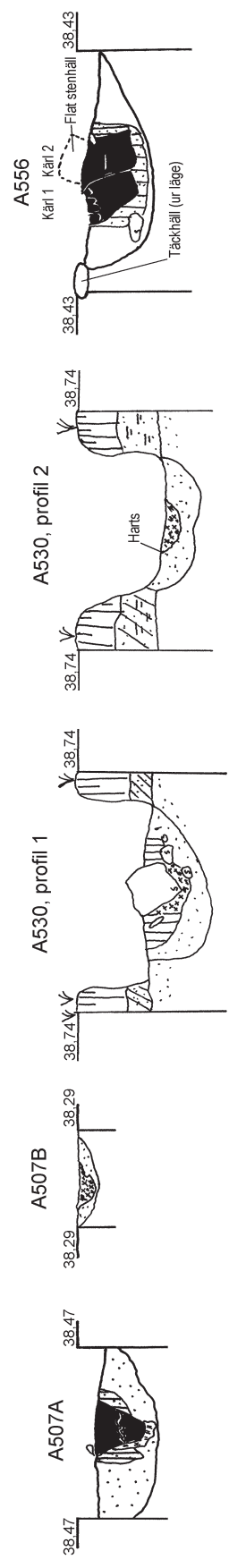
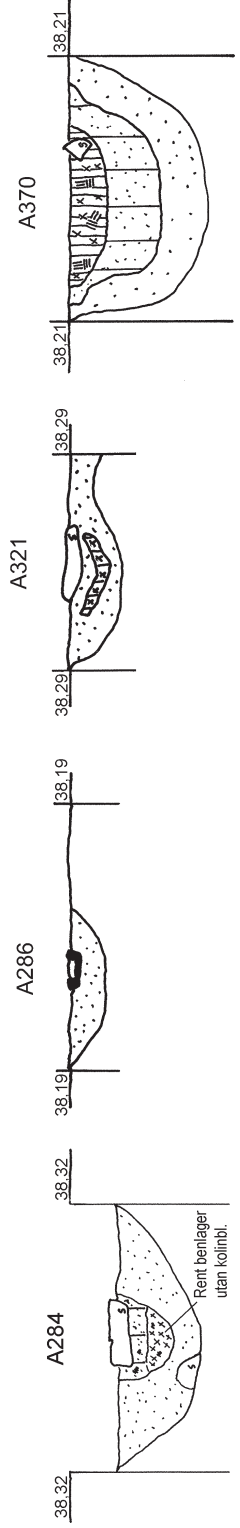
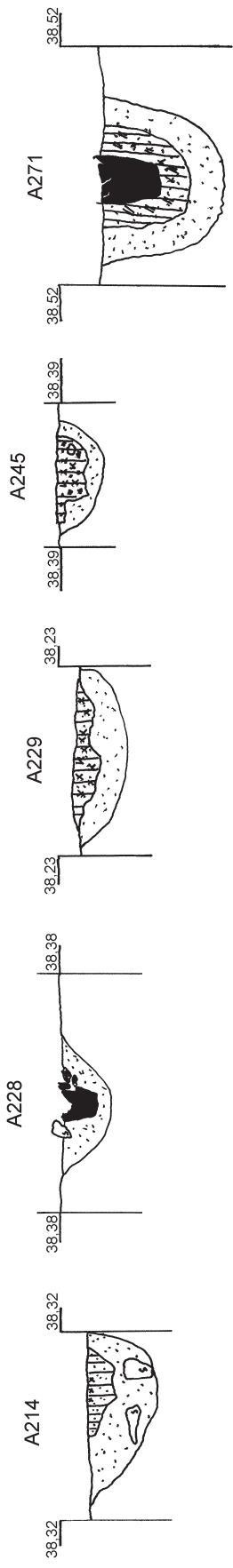


A208



Täby skola, gravar  
Täby socken  
Norrköpings kommun, Ög  
RAÄ 122  
Profiltitning  
Skala 1:20  
Dnr 580/93  
1994 Olle Hörfors  
Renritning Olle Hörfors





ANL 589 SAKNAR DJUP OCH REDO-VISAS EJ I PLAN.

Täby skola, gravar  
 Täby socken  
 Norrköpings kommun, Ög  
 RAÄ 122  
 Profilritning  
 Skala 1:20  
 Dnr 580/93  
 1994 Olle Hörfors  
 Renritning Olle Hörfors







I april 1994 utförde Östergötlands länsmuseum en arkeologisk undersökning inför en planerad utbyggnad av Tåby skola, Tåby socken, Norrköpings kommun. Vid undersökningarna dokumenterades ett mycket stort antal anläggningar. Bland dessa ingick ett gravfält från yngre bronsålder samt hus- och boplatzlämningar från alla förhistoriska perioder, undantaget vendeltid som istället påträffades vid Tåby 7:1. Dessutom påträffades en husgrund från 1200-tal och en järnframställningsplats från 1400-tal. Platsen uppvisar därmed en lång bebyggelsekontinuitet över tiden.

Från gravfältet är fyndmaterialet omfattande, ett flertal mer eller mindre hela gravurnor kunde tas till vara. I flera av gravarna fanns föremål i brons och flinta/kvarts. Fyndmaterialet från boplatzen var ganska svagt och omfattade endast spridd, ganska dåligt bevarad keramik, avslag och lerklining. I ett vikingatida hus, som drabbats av en kraftig brand, hittades såväl smycken som praktiska föremål såsom nycklar, verktyg och hästuprustning.